

# COMUNE DI BELVEDERE MARITTIMO

(Provincia di Cosenza)

## Ufficio Tecnico - 3° Servizio - Urbanistica

Via M. Mistorni, 1 - 87021 Belvedere M. mo (CS)

tel. 0985/8874123/120 - Fax 0985/8874109

pec: belvederemarittimo.cs.utc@pec.it - mail: belvedereurbanistica@virgilio.it

Prot. gen. N° 9720

Spett.le **Provincia di Cosenza**  
Settore Pianificazione Territoriale  
Piazza XV Marzo  
87100 Cosenza

Pec: [autorizzazionepaesaggistica@pec.provincia.cs.it](mailto:autorizzazionepaesaggistica@pec.provincia.cs.it)

Spett.le **Soprintendenza per i Beni Ambientali**  
e per il Paesaggio  
Piazza Valdesi n° 13  
87100 Cosenza

Pec: [mbac-sabap-cs@mailcert.beniculturali.it](mailto:mbac-sabap-cs@mailcert.beniculturali.it)

Spett.le **ARPACAL**  
Dipartimento Provincia di Cosenza  
Pec: [cosenza@pec.arpacalabria.it](mailto:cosenza@pec.arpacalabria.it)

Spett.le **Regione Calabria**  
**Dipartimento Presidenza Foreste e Forestazione**  
Cittadella Regionale  
Zona Libeccio - località Germaneto  
88100 Catanzaro (CZ)  
Pec: [forestazione.presidenza@pec.regione.calabria.it](mailto:forestazione.presidenza@pec.regione.calabria.it)  
Sede distaccata di Cosenza  
Pec: [cp.cosenza@corpoforestale.it](mailto:cp.cosenza@corpoforestale.it)

Spett.le **Regione Calabria**  
**Autorità di Bacino - Dipartimento 5**  
" Infrastrutture , Lavori Pubblici, Mobilità "  
U.O.2 demanio idrico  
Cittadella Regionale  
Zona Libeccio - località Germaneto  
88100 Catanzaro (CZ)  
Pec: [autoritadibacino@pec.regione.calabria.it](mailto:autoritadibacino@pec.regione.calabria.it)

Spett.le **Aeronautica Militare**  
Comando Scuole dell'AM / 3 Regione Aerea  
Reperto Territorio e Patrimonio  
Lungomare Nazario Sauro, 39  
70121 Bari (BA)  
Pec: [aeroscuoleaeroregione3@postacert.difesa.it](mailto:aeroscuoleaeroregione3@postacert.difesa.it)

Spett.le **Comando Militare Esercito "Calabria"**  
( ex Regione Militare Sud)  
Uff. Personale, Logistico, alloggi e servizi militari  
Via Pascali, 40  
88100 Catanzaro  
Pec: [cme\\_calabria@postacert.difesa.it](mailto:cme_calabria@postacert.difesa.it)

Spett.le **E-Distribuzione S.p.a.**  
Infrastrutture e Reti Italia  
Macro Area Territoriale Sud  
Zona di Cosenza –Castrovillari  
**Pec: e-distribuzione@pec.e-distribuzione.it**

e.p.c. Sig. Simone **ZILIO** "Soc. **IDROLAO s.r.l.**"  
**Pec: idrolao@pec.it**

**Oggetto:** Procedimento per la realizzazione di una mini centrale idroelettrica denominata "VASCA SAN NICOLA" sita in Comune di Belvedere Marittimo (CS), completa della linea di connessione alla rete elettrica. Notifica verbale Conferenza dei Servizi.

In allegato alla presente, per quanto di propria competenza, si trasmette copia del verbale della Conferenza dei Servizi tenutasi giorno 06.07.2017 specificando che copia del presente atto, unitamente agli relativi a tale procedimento, è pubblicato sull'**ALBO ON-LINE** e sul sito del Comune di Belvedere Marittimo all'indirizzo [www.comune.belvedere-marittimo.cs.it](http://www.comune.belvedere-marittimo.cs.it)

Si forniscono, ai sensi dell'art. 8 della legge 241/1990 e s.m.i., le seguenti precisazioni:  
Amministrazione Competente per il procedimento amministrativo: **Comune di Belvedere M.mo**;  
Oggetto del procedimento: **Procedura art. 14 - L.R. n° 19/2002 e s.m.**  
Responsabile del Procedimento: **geom. Giacomo AMENDOLA - tel. N° 0985/8874120/123**;  
Ufficio presso il quale si può prendere visione degli atti: **3° Servizio - Urbanistica**;

Belvedere Marittimo lì, 07.07.2017



**Il Responsabile del Servizio**  
Geom. Antonio LEO



# COMUNE DI BELVEDERE MARITTIMO

(Provincia di Cosenza)

Ufficio Tecnico - 3° Servizio - Urbanistica

Via M. Mistorni, 1 - 87021 Belvedere M. mo (CS)

tel. 0985/8874123/120 - Fax 0985/8874109

pec: belvederemarittimo.cs.utc@pec.it - mail: belvedereurbanistica@virgilio.it

## VERBALE CONFERENZA DEI SERVIZI

- legge 07. agosto 1990, n° 241 e s.m.i. -

**Oggetto:** Procedimento per la realizzazione di una mini centrale idroelettrica denominata "VASCA SAN NICOLA" sita in Comune di Belvedere Marittimo (CS), completa della linea di connessione alla rete elettrica. Determinazione di conclusione positiva della Conferenza dei Servizi decisoria ex art. 14, c.2, legge n. 241/1990 - Forma semplificata modalità asincrona

Il Responsabile del Servizio

**Vista** la prima istanza presentata in data 02.12.2016 - prot. n° 16548 da parte della Soc. Sicula Energy s.r.l. e richiesta di convocazione Conferenza dei Servizi datata 22.03.2017, acquisita al protocollo generale al n° 3792 del 23.03.2017 e successive integrazioni, ultima datata 06.06.2017 - prot. n° 7916 - dalla società IDROLAO S.r.l. con sede legale in Viale Aldo Moro, n° 176 - Comune di Rocca di Neto (KR) CAP 88821, e-mail: info@aesholding.com, Pec: idrolao@pec.it, CF e P.IVA 03552240792 iscritta al Registro Imprese di Crotone n° REA KR - 181440 in data 17/02/2017, Amministratore unico nella persona del sig. Simeone **ZILIO** nato a Bassano del Grappa (VI) il 27.07.1973 (C.F. ZLISMN73K27A703N) ' affidamento in concessione mediante project financing della progettazione, installazione e gestione economica-funzionale di una mini Centrale Idroelettrica da realizzare su impianto del Consorzio di Bonifica Integrale dei Bacini del Tirreno Cosentino - "CENTRALE IDROELETTRICA VASCA SAN NICOLA";

**Tenuto** conto dello svolgimento della Conferenza de Servizi in forma semplificata ed in modalità asincrona indetta con comunicazione datata 08.06.2017 - prot. n° 8106;

**Considerato** che il termine perentorio entro il quale le Amministrazioni coinvolte dovevano rendere le proprie determinazioni relative alla decisione oggetto della conferenza dei Servizi è decorso il 30.06.2017;

Considerato le condizioni e prescrizioni indicate dalle Amministrazioni coinvolte e precisamente:

- a) Il Dipartimento 2 Presidenza U.O.A. - Gestione Vincolo Idrogeologico e Tagli Boschivi della Regione Calabria ha comunicato, con nota n° 215393 trasmessa a mezzo pec in data 29.06.2017, i motivi che ostano all'accoglimento dell'Istanza;
- b) La Soprintendenza Archeologica Belle Arti e Paesaggio Per le provincie di CZ - CS- e KR - di Cosenza ha richiesto Integrazioni con nota n° 8617 trasmessa a mezzo pec in data 30.06.2017, di cui quelle di competenza di questo Ufficio sono state trasmesse con nota n° 9503 a mezzo pec in data 03.07.2017;

**Preso atto** della comunicazione trasmessa a mezzo pec in data 06.07.2017 da parte della Soc. "IDROLAO" a firma del sig. Simone **ZILIO**, nella sua qualità di Amministratore Unico, con la quale dichiara che sta predisponendo la documentazione richiesta per l'ottenimento dei pareri e nulla osta da parte degli Enti di cui al punto a e b;

**Tanto premesso** la conferenza dei servizi rimane aperta sino all'acquisizione dei pareri e nulla osta, comunque non oltre il termine perentorio, 90 (novanta) giorni per come previsto dalla normativa vigente in materia;

Si forniscono, ai sensi dell'art. 8 della legge 241/1990 e s.m.i., le seguenti precisazioni:

Amministrazione Competente per il procedimento amministrativo: **Comune di Belvedere M.mo;**

Oggetto del procedimento: **Procedura art. 14 - L.R. n° 19/2002 e s.mi.**

Responsabile del Procedimento: **geom. Giacomo AMENDOLA - tel. N° 0985/8874120/123;**

Ufficio presso il quale si può prendere visione degli atti: **3° Servizio - Urbanistica ;**

Belvedere Marittimo lì, 06.07.2017

f.to in originale

**Il Responsabile del Servizio**  
Geom. Antonio LEO



www.AlboPretorionline.it



Da "E-DISTRIBUZIONE SpA" <e-distribuzione@pec.e-distribuzione.it>  
A "COMUNE BELVEDERE MARITTIMO" <belvederemarittimo.cs.utc@pec.it>  
Data martedì 13 giugno 2017 - 18:25

**Conferenza dei Servizi ai sensi della L.R. 241/90 e s.m.i.: Costruzione ed esercizio di un impianto da fonte idroelettrica denominato VASCA SAN NICOLA, nel comune di Belvedere Marittimo ( CS ) proposto dalla Società Idrolao S.r.l.**

Spett.le COMUNE BELVEDERE MARITTIMO

Mittente:  
E-DISTRIBUZIONE SpA  
Infrastrutture e Reti Italia  
Macro Area Territoriale Sud  
Sviluppo Rete Calabria

Casella Postale 229 - Via Spoleto sn - 00071 Pomezia RM

Il sistema di protocollo del mittente e-distribuzione@pec.e-distribuzione.it le invia tramite PEC il seguente documento

Oggetto: Conferenza dei Servizi ai sensi della L.R. 241/90 e s.m.i.: Costruzione ed esercizio di un impianto da fonte idroelettrica denominato VASCA SAN NICOLA, nel comune di Belvedere Marittimo ( CS ) proposto dalla Società Idrolao S.r.l.

Numero di protocollo: DIS-13062017-0360568

-----  
Questo documento contiene informazioni di proprietà dell'Enel Spa e deve essere utilizzato esclusivamente del destinatario

in relazione alle finalità per quali è stato ricevuto. È vietata qualsiasi forma di riproduzione o di divulgazione senza l'esplicito consenso di Enel Spa. Qualora fosse stato ricevuto per errore si prega di informare tempestivamente il mittente

e di distruggere la copia in proprio possesso

P23270880FN99932977

**Allegato(i)**

23270880.pdf (241 Kb)  
segnatura.xml (4 Kb)

|  |
|--|
| COMUNE DI BELVEDERE M.MO<br>Provincia di Cosenza |
| 14 GIU 2017                                      |
| Prot. n. 8508                                    |



E-DIS-13/06/2017-0360568

Spett.le  
COMUNE di BELVEDERE MARITTIMO

PEC: belvederemarittimo.cs.utc@pec.it

e-distribuzione@pec.e-distribuzione.it

DIS/MAT/SU/DTR-CAL/SVR/PRE

Oggetto: Conferenza dei Servizi ai sensi della L.R. 241/90 e s.m.i.: Costruzione ed esercizio di un impianto da fonte idroelettrica denominato VASCA SAN NICOLA, nel comune di Belvedere Marittimo ( CS ) proposto dalla Società Idrolao S.r.l.

La presente per comunicarVi che, per l'impianto in oggetto, è stata rimessa al produttore Idrolao S.r.l. la relativa soluzione tecnica per l'allaccio nella quale è stata indicata la modalità di realizzazione della connessione alla rete elettrica e il relativo preventivo di spesa. Confermiamo pertanto, la validità della soluzione di allaccio alla rete secondo quanto previsto nel preventivo comunicato al produttore.

Distinti Saluti.

**Angelo Guastadisegni**  
Il Responsabile

Il presente documento è sottoscritto con firma digitale ai sensi dell'art. 21 del d.lgs. 82/2005. La riproduzione dello stesso su supporto analogico è effettuata da Enel Italia srl e costituisce una copia integra e fedele dell'originale informatico, disponibile a richiesta presso l'Unità emittente.



Da "autorizzazionepaesaggistica" <autorizzazionepaesaggistica@pec.provincia.cs.it>

A "comune di belvedere marittimo" <belvederemarittimo.cs.utc@pec.it>


Data venerdì 30 giugno 2017 - 13:18

**CONFERENZA DEI SERVIZI DEL 30.06.2017-CHIARIMENTI PARERE DI COMPETENZA**

In riferimento all'oggetto si trasmette, in allegato, il file in formato PDF.

**Allegato(i)**

CONFERENZA DEI SERVIZI DEL 30.06.2017- COMUNE DI BELVEDERE- CHIARIMENTI.pdf (269 Kb)





# PROVINCIA DI COSENZA

## SETTORE PIANIFICAZIONE TERRITORIALE

Piazza XV Marzo - 87100 Cosenza

Tel. 0984/814800-776, fax 351

Prot. N° 26009

Cosenza li 30 GIU. 2017

**OGGETTO:** CHIARIMENTI - CONFERENZA DEI SERVIZI Richiesta Autorizzazione Paesaggistica ai sensi dell'articolo 146 D.Lgs. n° 42/04 - L.R. 19/02 e s.m.i..

**PROGETTO:** REALIZZAZIONE DI MINI CENTRALI IDROELETTRICHE DENOMINATA "VASCA SAN NICOLA".

**DITTA:** SOC. IDROLAO S.R.L.

**COMUNE:** BELVEDERE MARITTIMO (CS)

ALL'

AMMINISTRAZIONE COMUNALE

UFFICIO TECNICO

PEC : [belevederemarittimo.cs.utc@pec.it](mailto:belevederemarittimo.cs.utc@pec.it)

In Riscontro alla Vostra nota si precisa che il **parere favorevole** prot. n. 25383 del 26.06.2017 si riferisce all'intervento denominato "Vasca San Nicola".

IL RESPONSABILE DEL PROCEDIMENTO

*Ing. Pietro Bisciglia*

IL RESPONSABILE DEL SERVIZIO  
DELEGATO ALL'ADOZIONE DELL'ATTO

*Ing. Gianluca MORRONE*





# COMUNE DI BELVEDERE MARITTIMO

Via M. Mistorni n. 1 - 87021 (Provincia di Cosenza)

Ufficio Tecnico - 3° Servizio Urbanistica

Tel. 0985/8874120-123 Fax 0985/8874109

mail: [belvedereurbanistica@virgilio.it](mailto:belvedereurbanistica@virgilio.it) - pec: [belvederemarittimo.cs.utc@pec.it](mailto:belvederemarittimo.cs.utc@pec.it)

Prot. 9288

**Spett.le Amministrazione Provinciale**

Settore Programmazione e Gestione Territoriale  
(ex Ufficio del Piano)

Piazza XV Marzo

87100 Cosenza

Pec: [autorizzazionepaesaggistica@pec.provincia.cs.it](mailto:autorizzazionepaesaggistica@pec.provincia.cs.it)

**OGGETTO:** Conferenza dei Servizi. Parere Favorevole prot. n. 25383 del 26.06.2017 in ditta Soc. IDROLAO s.r.l.. Chiarimenti.

In riferimento a quanto in oggetto indicato, con la presente si chiede a Codesta Amministrazione Provinciale chiarimenti in merito al parere espresso considerato che è stata riportata la dicitura "Destra Lao", riferita senz'altro ad altro Comune.

Si precisa che i lavori da eseguire in questo Comune riguardano esclusivamente la realizzazione della mini centrale idroelettrica denominata "Vasca San Nicola".

Tanto si doveva.

Belvedere Marittimo li, 29 GIU. 2017

Il Responsabile del Procedimento  
(geom. Giacomo Amendola)



IL RESPONSABILE DEL SERVIZIO  
(geom. Antonio LEO)

Dal "posta-certificata@pec.aruba.it" <posta-certificata@pec.aruba.it>  
A "belvederemarittimo.cs.utc@pec.it" <belvederemarittimo.cs.utc@pec.it>  
Data giovedì 29 giugno 2017 - 10:11

**CONSEGNA: Comune di Belvedere M.mo (CS). Conferenza dei Servizi - Chiarimenti parere.**

---

**Ricevuta di avvenuta consegna**

---

Il giorno 29/06/2017 alle ore 10:11:15 (+0200) il messaggio  
"Comune di Belvedere M.mo (CS). Conferenza dei Servizi - Chiarimenti parere." proveniente da  
"belvederemarittimo.cs.utc@pec.it"  
ed indirizzato a "autorizzazionepaesaggistica@pec.provincia.cs.it"  
è stato consegnato nella casella di destinazione.  
Identificativo messaggio: opec285.20170629101114.17884.08.2.68@pec.aruba.it

---

**Allegato(i)**

dati-cert.xml (970 bytes)  
post-cert.eml (391 Kb)  
smime.p7s (4 Kb)

www.AlboPretrorionline.it 07107117



Da Per conto di: gestterritorio@pec.provincia.cs.it" <posta-certificata@pec.aruba.it>

A "belvederemarittimo.cs.utc@pec.it" <belvederemarittimo.cs.utc@pec.it>

Data lunedì 26 giugno 2017 - 16:57

**POSTA CERTIFICATA: CONFERENZA DEI SERVIZI DI MINI CENTRALI IDROELETTRICHE DENOMINATE "VASCA SAN NICOLA E DESTRA LAO" SOC. IDROLAO SRL- PARERE FAVOREVOLE**

**Messaggio di posta certificata**

Il giorno 26/06/2017 alle ore 16:57:58 (+0200) il messaggio

"CONFERENZA DEI SERVIZI DI MINI CENTRALI IDROELETTRICHE DENOMINATE "VASCA SAN NICOLA E DESTRA LAO" SOC. IDROLAO SRL- PARERE FAVOREVOLE" è stato inviato da "gestterritorio@pec.provincia.cs.it"

indirizzato a:

belvederemarittimo.cs.utc@pec.it

Il messaggio originale è incluso in allegato.


Identificativo messaggio: opec285.20170626165758.20459.08.1.64@pec.aruba.it

**Allegato(i)**

dati-cert.xml (961 bytes)

postacert.eml (486 Kb)

smime.p7s (4 Kb)



Da "gestterritorio" <gestterritorio@pec.provincia.cs.it>

A "belvederemarittimo.cs.utc@pec.it" <belvederemarittimo.cs.utc@pec.it>

Data lunedì 26 giugno 2017 - 16:57

**CONFERENZA DEI SERVIZI DI MINI CENTRALI IDROELETTRICHE DENOMINATE "VASCA SAN NICOLA E DESTRA LAO" SOC. IDROLAO SRL- PARERE FAVOREVOLE**

IN ALLEGATO, SI TRASMETTE IN FORMATO PDF, IL FILE DI CUI IN OGGETTO.  
DISTINTI SALUTI

**Allegato(i)**

SOC. IDROLAO SRL BELVEDERE MARITTIMO.pdf (352 Kb)

www.AlboPretorionline.it 07107117



# PROVINCIA DI COSENZA

## SETTORE PIANIFICAZIONE TERRITORIALE

Piazza XV Marzo - 87100 Cosenza

Tel. 0984/814800-776, fax 351

Prot. N° 25383

Cosenza li 26 GIU. 2017

**OGGETTO:** **CONFERENZA DEI SERVIZI** Richiesta Autorizzazione Paesaggistica ai sensi dell'articolo 146 D.Lgs. n° 42/04 – L.R. 19/02 e s.m.i..

**PROGETTO:** REALIZZAZIONE DI MINI CENTRALI IDROELETTRICHE DENOMINATE "VASCA SAN NICOLA" E "DESTRA LAO"

**DITTA:** SOC. IDROLAO S.R.L.

**COMUNE:** BELVEDERE MARITTIMO (CS)

ALL'

AMMINISTRAZIONE COMUNALE  
UFFICIO TECNICO

PEC : bevederemarittimo.cs.utc@pec.it

In Riscontro alla Conferenza dei Servizi in oggetto, convocata con nota n. 22636 del 08.06.2017, Questo Ufficio, esprime il parere di competenza ai sensi dell'articolo 146 del D.Lgs. n° 42/04,

- **Visto** il D.Lgs n° 42 del 22/01/2004 (Codice dei Beni Culturali e del Paesaggio) – art.146
- **Vista** la Legge 7 agosto 1990 n. 241 (Nuove norme sul procedimento amministrativo) e s.m.i.;
- **Vista** la L.R. n° 3 del 28/02/95 e la L.R. n° 19 del 16/04/2002 e s.m.i. che delega alle Province il rilascio di Autorizzazioni Paesaggistiche;
- **Visti** gli elaborati progettuali;

tutto ciò premesso, per quanto di propria competenza, si esprime **PARERE FAVOREVOLE** ai soli fini paesaggistici ed ambientali, ai sensi dell'art. 146 del D.Lgs 42/04, per l' "REALIZZAZIONE DI MINI CENTRALI IDROELETTRICHE DENOMINATE "VASCA SAN NICOLA" E "DESTRA LAO"".

IL RESPONSABILE DEL PROCEDIMENTO

*Ing. Pietro Bisciglia*



IL RESPONSABILE DEL SERVIZIO  
DELEGATO ALL'ADOZIONE DELL' ATTO  
*Ing. Gianluca MORRONE*



Da "aeroscuoleaeroregione3@postacert.difesa.it" <aeroscuoleaeroregione3@postacert.difesa.it>

A "belvederemarittimo.cs.utc@pec.it" <belvederemarittimo.cs.utc@pec.it>

Data venerdì 30 giugno 2017 - 08:24

**[P:2017-29082] Belvedere Marittimo (CS), fiume Soleo - fg 18 p.lle varie - Idrolao S.r.l. - Mini centrale idroelettrica denominata "Vasca San Nicola" ed opere di connessione alla rete elettrica. PR. N. 283/17**

Trasmissione messaggio da ABA001 COMANDO SCUOLE DELL'A.M./3^ REGIONE AEREA (BARI).

Protocollo M\_D ABA001 0029082 30-06-2017.

Composto da 1 documento primario e 0 allegato/i.

**Allegato(i)**

documentoPrincipale.pdf (139 Kb)

segnatura.xml (2 Kb)





**AERONAUTICA MILITARE**  
**Comando Scuole dell'A.M. / 3<sup>a</sup> Regione Aerea**  
Ufficio Territorio e Patrimonio  
Sezione Servizi e Limitazioni

Pr.: 

|    |    |     |
|----|----|-----|
| 11 | 17 | 283 |
|----|----|-----|

**A Comune di Belvedere Marittimo**

pec: belvederemarittimo.cs.utc@pec.it

**A Comando Militare Esercito 'Calabria'**

Ufficio Personale, Logistico e Servizi Militari  
casezlog@cmech.esercito.difesa.it

**Oggetto:** Belvedere Marittimo (CS), fiume Soleo - fg 18 p.lle varie - Idrolao S.r.l. - Mini centrale idroelettrica denominata "Vasca San Nicola" ed opere di connessione alla rete elettrica.

**e, p.c.:**

**A Idrolao S.r.l.**

pec: idrolao@pec.it

**Riferimento:** foglio nr. 8106 di prot. del 08.06.2017.

In esito all'istanza pervenuta con il foglio in riferimento, si esprime il parere favorevole dell'A.M. alla realizzazione di quanto in oggetto.

d'ordine  
**IL CAPO UFFICIO**  
**Col. G.A.r.n. Fernando SERRATI'**

Da "Regione Calabria - U.O.A. Politiche della Montagna, foreste e forestazione, difesa del suolo"  
<forestazione.presidenza@pec.regione.calabria.it>

A "belvederemarittimo.cs.utc@pec.it" <belvederemarittimo.cs.utc@pec.it>


Data giovedì 29 giugno 2017 - 12:30

**Conferenza dei Servizi Comune di Belvedere Marittimo Proc. N. 0192616-16 e N. 0206232-16**

in allegato la comunicazione prot. 215393 del 29/06/2017

**Allegato(i)**

Conferenza dei Servizi Comune di Belvedere Marittimo Proc. N. 019261 6-16 e N. 0206232-16.pdf (1743 Kb)







Regione Calabria  
Protocollo Generale - SIAR  
N. 0215393 del 29/06/2017



Comune di **BELVEDERE MARITTIMO**  
Ufficio Tecnico - 3° Servizio Urbanistica  
[Responsabile Geom. Antonio LEO]  
Via M. Mistorni, 1  
87021 Belvedere Marittimo [CS]

PEC: [belvederemarittimo.cs.utc@pec.it](mailto:belvederemarittimo.cs.utc@pec.it)

**OGGETTO:** Procedimento Protocollo Generale SIAR. N. 0192616 del 09/06/2017 e N. 0206232 del 22/06/2017 □ Conferenza dei Servizi ai sensi dell'art. 14, c. 2, legge n. 241/1990 e s.m.i., da effettuarsi in forma semplificata ed in modalità asincrona ex art. 14-bis, legge n. 241/1990, inerente la realizzazione di una centrale idroelettrica denominata "VASCA SAN NICOLA" □ Amministrazione procedente: **Comune di Belvedere Marittimo** Ufficio Tecnico- 3° Servizio Urbanistica - Via M. Mistorni, 1 87021 Belvedere Marittimo [CS] □ Società richiedente: **IDROLAO S.r.l.** con sede legale in Viale Aldo Moro n. 176 - 88821 Rocca di Neto [KR] □ **COMUNICAZIONE MOTIVI CHE OSTANO ALL'ACCOGLIMENTO DELL'ISTANZA**

Con espresso riferimento alla indizione della Conferenza dei Servizi di che trattasi, giusta nota del Responsabile dell'Ufficio Tecnico - 3° Servizio Urbanistica, il Geom. Antonio Leo del Comune di Belvedere Marittimo (CS), Amministrazione procedente, rubricata al Protocollo Generale SIAR N. 0192616 del 09/06/2017 e successiva nota della Società IDROLAO S.r.l. del 17/05/2017, collegata alla precitata nota del Comune di Belvedere Marittimo, Prot. n. 8106 del 08.06.2017, rubricata al Protocollo Generale SIAR N. 0206232 del 22/06/2017;

#### PREMESSO,

- Che dalla consultazione degli atti di vincolo, è emerso;
- Che i mappali ricadenti nel Foglio 18, Particelle 21, 840, 653, 654, 362, 363, 967, 968, 1196, 77, 552, 79, 553, 78, 1441, 76, 70, 183, 475, 185, 187, 189 del Comune di **Belvedere Marittimo** [CS], interessati dagli interventi inerenti in progetto, ricadono nella Zona U [unica] del Bacino Idrografico del torrente Corvino, posti all'interno del confine del complesso vincolato imposto per scopi idrogeologici, ai sensi e per gli effetti dell'art. 1 del R. D. 3267/23 in Comune di Belvedere Marittimo [CS];

#### VISTI,

- gli elaborati tecnici progettuali offerenti il progetto definitivo « **CENTRALE IDROELETTRICA VASCA SAN NICOLA** », inoltrati su supporto digitale DVD-R, con nota della Società IDROLAO, redatto dai Progettisti: Ing. **Giovanni BARONE**, Ing. **Cristian BONETTI**, Ing. **Nunzio SALPIETRO**;
- la Relazione Geologica redatta dal Geologo Dott. **Antonio MENDOLIA** iscritto all'Ordine Geologi di Sicilia al n. 2411, acquisita in atti, unitamente al progetto in esame, quale parte integrante dello stesso;


#### RILEVATO,

- Che, comunque, non è stata prodotta tutta la Documentazione Amministrativa di cui all'allegato B03.1-B04.1-B05.1;

Si eccipisce che allo stato degli atti a disposizione, correlati alla Conferenza dei Servizi medesima, non sussistono i presupposti che sono rilevanti per la formulazione del parere richiesto.

Posto quanto precede:



|   |   |                               |
|---|---|-------------------------------|
|  | Regione Calabria<br>Dipartimento 6<br>Agricoltura Foreste Forestazione<br>Gestione<br>Vincolo Idrogeologico e Forestale | Spazio riservato all' ufficio |
|   |   |                               |

|   |  |
|---|--|
| <input type="checkbox"/> BONIFICO BANCARIO IBAN IT78M0306704599000000099009<br>INTESTATO A : REGIONE CALABRIA       | Codice B03 Codice B04 Codice B05<br>MUTAMENTO DESTINAZIONE D'USO<br>DEI TERRENI SOTTOPOSTI A VINCOLO IDROGEOLOGICO |
| <input type="checkbox"/> VERSAMENTO SUL C/C POSTALE N. 11047883<br>INTESTATO A : REGIONE CALABRIA - ENTRATE DIVERSE | REGIONE CALABRIA<br>DIPARTIMENTO 6<br>AGRICOLTURA FORESTE E FORESTAZIONE   |
| importo €<br>di cui € per diritti di segreteria<br>di cui € per diritti di istruttoria                              | AREA TERRITORIALE<br>VIA N.<br>CAP CITTÀ [ ]   |

|   |
|---|
| MUTAMENTO DI DESTINAZIONE D'USO DEI TERRENI SOTTOPOSTI E VINCOLO IDROGEOLOGICO<br>DA ATTUARE MEDIANTE REALIZZAZIONE DI OPERE DI TRASFORMAZIONE URBANISTICA ED EDILIZIA DEL TERRITORIO |
|---|

|                          |            |   |
|--------------------------|------------|---|
| <input type="checkbox"/> | Codice B03 | COMUNICAZIONE PREVENTIVA ESECUZIONE MOVIMENTI DI TERRA<br>DI ENTITÀ INFERIORE O UGUALE A 50 m <sup>3</sup> PER LA REALIZZAZIONE<br>DI OPERE DI TRASFORMAZIONE URBANISTICA ED EDILIZIA DEL TERRITORIO<br>( ai sensi art. 14 comma 1 lettera b. e comma 3 P.M.P.F. e art. 20 R.D.L. 1126/26 )                             |
| <input type="checkbox"/> | Codice B04 | ISTANZA AUTORIZZAZIONE PREVENTIVA ESECUZIONE MOVIMENTI DI TERRA<br>DI ENTITÀ SUPERIORE A 50 m <sup>3</sup> E FINO A 500 m <sup>3</sup> PER LA REALIZZAZIONE<br>DI OPERE DI TRASFORMAZIONE URBANISTICA ED EDILIZIA DEL TERRITORIO<br>( ai sensi art. 14 comma 1 lettera b. e comma 4 P.M.P.F. e art. 20 R.D.L. 1126/26 ) |
| <input type="checkbox"/> | Codice B05 | ISTANZA AUTORIZZAZIONE PREVENTIVA ESECUZIONE MOVIMENTI DI TERRA<br>DI ENTITÀ SUPERIORE A 500 m <sup>3</sup> PER LA REALIZZAZIONE<br>DI OPERE DI TRASFORMAZIONE URBANISTICA ED EDILIZIA DEL TERRITORIO<br>( ai sensi art. 14 comma 1 lettera b. e comma 5 P.M.P.F. e art. 20 R.D.L. 1126/26 )                            |

9/ La sottoscritto/a

|                     |                  |
|---------------------|------------------|
| COGNOME             | NOME             |
| DATA DI NASCITA     | LUOGO DI NASCITA |
| COMUNE RESIDENZA    | CAP PROVINCIA    |
| VIA /PIAZZA         | NUMERO CIVICO    |
| RECAPITI TELEFONICI | CELLULARE        |
| FAX                 | E-MAIL           |
| CODICE FISCALE      |                  |

In qualità di

- ☐ Proprietario possessore  
☐ Usufruttuario  
☐ Affittuario  
☐ Soggetto delegato  
☐ Rappresentante di Ente/Società  
☐ Altro

[ compilare la sezione a ]

[ compilare la sezione b ]



| SUPERFICIE IMPEGNATA |            |        | SUPERFICIE INTERVENTO |            |    |
|----------------------|------------|--------|-----------------------|------------|----|
| FOGLIO               | PARTICELLA | ETTARI | FOGLIO                | PARTICELLA | MQ |
|                      |            |        |                       |            |    |
|                      |            |        |                       |            |    |
|                      |            |        |                       |            |    |
|                      |            |        |                       |            |    |
|                      |            |        |                       |            |    |
|                      |            |        |                       |            |    |
|                      |            |        |                       |            |    |
|                      |            |        |                       |            |    |
| TOTALE               |            |        | TOTALE                |            |    |

#### RICADENTE NELLA PERIMETRAZIONE DI

- ☐ Parco Nazionale del Pollino      ☐ Parco Nazionale della Sila      ☐ Parco Nazionale dell'Aspromonte  
☐ Parco Naturale Regionale delle Serre      ☐ Riserva Naturale Orientata      ☐ Riserva Naturale Regionale  
☐ Siti comunitari afferenti alla rete " Natura 2000 ": SIC, ZPS, SIR, SIN [ specificare denominazione e codice ]

☐ Altro

**ASSETTO GEOMORFOLOGICO PAI** ☐ aree a rischio R4 e delle aree in frana ad esse associate; ☐ aree a rischio R3 e delle aree in frana ad esse associate; ☐ aree a rischio R2, R1 e delle aree in frana ad esse associate;  
**ASSETTO IDRAULICO PAI** ☐ aree a rischio di inondazione R4; ☐ aree a rischio di inondazione R3; ☐ aree a rischio d'inondazione R2, R1; ☐ aree d'attenzione per pericolo d'inondazione; ☐ aree con pericolo di erosione costiera.

*Dichiana*

**DI** essere consapevole che le dichiarazioni contenute, incluse quelle agli allegati progettuali, sono rese ai sensi degli Artt. 46 e 47 del D.P.R. n. 445/2000.

**DI** essere consapevole delle responsabilità penali a cui può andare incontro, ai sensi dell'art. 76 del D.P.R. 445/2000, qualora rilasci dichiarazioni mendaci, formi atti falsi o ne faccia uso.

**DI** essere a conoscenza delle sanzioni amministrative e penali previste dalla normativa vigente in caso di violazione degli obblighi assunti.

**DI** aver effettuato ai competenti uffici della Regione Calabria il versamento delle somme per Diritti di Segreteria e per Diritti d'Istruttoria, secondo quanto previsto dall'Allegato "E" Tariffario Vincolo Idrogeologico delle PMPF.

**DI** aver corredato la presente comunicazione / istanza di autorizzazione della documentazione e degli elaborati progettuali di cui all'Allegato: ☐ B.03.3; ☐ B.04.4; ☐ B.05.5.

☐ **CHE**, l'area interessata da intervento è stata percorsa da incendio, per come risulta da Certificato del Catasto degli Incendi esibito in atti, rilasciato dal Comune interessato.

☐ **CHE**, l'area interessata da intervento non è soggetta al vincolo inibitorio di cui all'art. 10 della Legge 353/2000 Legge quadro nazionale per la prevenzione degli incendi.

☐ **CHE**, sui terreni interessati da intervento, rinsaldati e rimboschiti per motivi di pubblica utilità, vige il vincolo inibitorio di cui all'art. 54 del R.D. 3267/23.

☐ **CHE** gli interventi previsti in progetto non sono in contrasto con le disposizioni recate dal D. Lgs. 22 gennaio 2004 n. 42: "Codice dei beni culturali e del paesaggio;

☐ **CHE** l'area interessata da intervento ☐ non è soggetta ☐ è soggetta al vincolo di cui al D. Lgs. 22 gennaio 2004 n. 42: "Codice dei beni culturali e del paesaggio, ai sensi dell'articolo 10 della legge 6 luglio 2002, n. 137".

**CHE**, qualora gli interventi verrebbero a ricadere in tutto o in parte o che comunque, pur ricadendo all'esterno del perimetro di siti "Natura 2000" [ SIC, ZPS, SIR, SIN ] - Direttiva 92/43/CEE « Habitat » e Direttiva « Uccelli », possono avere effetti sulla integrità ecosistemica degli stessi, osserverà e farà osservare la Disciplina di applicazione della Valutazione di Incidenza recata dal Regolamento Regionale della Procedura di Valutazione di Incidenza 6 novembre 2009 n. 16, approvato con la D.G.R. n. 749/09.





Regione Calabria  
Dipartimento 6  
Agricoltura Foreste Forestazione  
Gestione  
Vincolo Idrogeologico e Forestale

Allegato  
B03.1  
B04.1  
B05.1

**ELENCO DOCUMENTAZIONE ED ELABORATI ESSENZIALI  
AUTORIZZAZIONE MOVIMENTI DI TERRA PER LA REALIZZAZIONE  
OPERE DI TRASFORMAZIONE URBANISTICA ED EDILIZIA DEL TERRITORIO**

|                                     |  |
|-------------------------------------|--|
| <input type="checkbox"/>            | Elenco documentazione e elaborati progettuali allegati all'istanza di autorizzazione.  |
| <input type="checkbox"/>            | Copia fotostatica documento riconoscimento proponente  |
| <input checked="" type="checkbox"/> | Ricevuta di versamento per Diritti di Segreteria e Diritti d' Istruttoria effettuato ai competenti uffici della Regione Calabria   |
| <input type="checkbox"/>            | Copia fotostatica Titolo di proprietà dei terreni interessati da intervento  |
| <input type="checkbox"/>            | Lettera conferimento incarico professionale per la : <input type="checkbox"/> Progettazione <input type="checkbox"/> Direzione dei Lavori  |
| <input type="checkbox"/>            | Procura speciale/Delega conferita dal proprietario del fondo oggetto di intervento, o da chi ne abbia titolo, al tecnico incaricato della progettazione [ Vedi facsimile 1 ], per rappresentarlo nel procedimento amministrativo correlato all' approvazione di Progetto Esecutivo; per la presentazione della relativa documentazione ed elaborati tecnici; per agire in suo nome e nel suo interesse.  |
| <input type="checkbox"/>            | Procura speciale/Delega conferita dai comproprietari del fondo oggetto di intervento, o da chi ne abbia titolo, al soggetto richiedente [ Vedi facsimile 2 ], per la sottoscrizione e la presentazione dell' istanza di autorizzazione di Progetto Esecutivo; per la presentazione della relativa documentazione ed elaborati tecnici; per rappresentarli nel correlato procedimento amministrativo; per agire in nome e nell'interesse degli stessi.  |
| <input type="checkbox"/>            | Dichiarazione congiunta del proponente e del progettista attestante che gli elaborati progettuali prodotti allegati all'istanza di autorizzazione corrispondono a verità e sono uguali a quelli presentati a tutte le Amministrazioni pubbliche coinvolte, per quanto di loro competenza, nel procedimento .   |
| <input type="checkbox"/>            | Visura per immobile agli atti informatizzati e estratta in data recente  |
| <input checked="" type="checkbox"/> | Certificato di destinazione urbanistica ai sensi del DPR 380/2001  |
| <input checked="" type="checkbox"/> | Certificazione sostitutiva di certificazione di cui all'art. 15, della Legge 12 Novembre 2011 n.183 ai sensi del DPR 445/2000 rilasciata dal proprietario dell'immobile riguardante l'esistenza o meno sull'area interessata da intervento del vincolo inibitorio di cui all'art.54 del R. D. 3267/23 e di cui all' art. 10 della Legge 353/2000.  |
| <input type="checkbox"/>            | Mappa catastale in scala originale rilasciata dall'Ufficio del Territorio Servizi Catastali  |
| <input checked="" type="checkbox"/> | Relazione di Asseverazione secondo l' Allegato Facsimile 1   |
| <input type="checkbox"/>            | Consenso espresso da parte del proprietario dei terreni sui quali verrebbe ad essere realizzato il rimboschimento compensativo corredato di titolo di possesso, certificato catastale e mappa catastale degli stessi;  |
| <input type="checkbox"/>            | <b>Studio di Incidenza [1*],</b> redatto secondo i contenuti di cui all'allegato B del Regolamento Regionale 6 novembre 2009 n. 16, da presentare all'Autorità competente al rilascio del provvedimento di valutazione di impatto ambientale VIA, approvato con Decreto Dirigenziale del Dipartimento Politiche dell' Ambiente della Regione Calabria, sulla base di parere positivo espresso dal Nucleo VIA-VAS-IPCC.<br><br>[1*] N.B. Per i progetti che interessano in tutto o in parte o che comunque, pur ricadendo all'esterno del perimetro di siti "Natura 2000", possono avere effetti sulla integrità ecosistemica dei siti stessi e che non rientrino nelle fattispecie di cui al comma 7 e al comma 8, lettere a.) b.) c.) dell'art. 5 del Regolamento Regionale della Procedura di Valutazione di Incidenza 6 novembre 2009 n. 16 approvato con D.G.R. n. 749/09. E' opportuno che il procedimento di valutazione di incidenza sia preliminare al rilascio di altre autorizzazioni, nulla osta, pareri o altri atti di analoga natura da acquisire ai fini della realizzazione e/o dell'esercizio degli interventi previsti.] |
| <input type="checkbox"/>            | Documentazione [2*] progettuale, comprendente specifici e dettagliati elaborati tecnici, redatti e debitamente sottoscritti da tecnici qualificati iscritti ai relativi albi, che analizzino l'impatto di tutte le operazioni necessarie per l'esecuzione dell'intervento proposto e che ne comprovino la trascurabilità o nulla significatività degli effetti sui siti Natura 2000 e attraverso la quale devono essere altresì soddisfatte le condizioni di dispensa del progetto medesimo dalla procedura relativa alla Valutazione di Incidenza.<br><br>[2*] N.B. nei casi di progetti che interessano in tutto o in parte o che, comunque, pur ricadendo all'esterno del perimetro del sito possono avere incidenza sui siti Natura 2000 e limitatamente alle attività di cui alle tipologie a.) b.) c.), comma 8 dell'art. 5 ai sensi del comma 7, del Regolamento Regionale 6 novembre 2009 n. 16 approvato con DGR 749/09.  |
| <input type="checkbox"/>            | <b>RELAZIONE GEOLOGICA</b> redatta in ottemperanza alle disposizioni legislative e normative vigenti, nazionali e regionali, contenente tutti gli elementi utili alla definizione del modello geologico in funzione del tipo di opera o di intervento che si intende realizzare .  |



**RELAZIONE DI ASSEVERAZIONE**  
( ai sensi artt. 46 e 47 DPR 445/2000 )

Il sottoscritto,

|                     |                  |
|---------------------|------------------|
| COGNOME             | NOME             |
| DATA DI NASCITA     | LUOGO DI NASCITA |
| COMUNE RESIDENZA    | CAP - PROVINCIA  |
| VIA /PIAZZA         | NUMERO CIVICO    |
| RECAPITI TELEFONICI | CELLULARE        |
| FAX                 | E-MAIL           |
| ISCRITTO AL N.      | ALBO             |

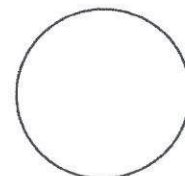
Incaricato della progettazione e della Direzione dei Lavori delle opere di trasformazione urbanistica ed edilizia del territorio che comportano movimenti di terreno o modificano il regime delle acque di cui al Progetto Esecutivo \_\_\_\_\_, in agro del comune di \_\_\_\_\_, località \_\_\_\_\_, su terreni, sottoposti a vincolo idrogeologico ai sensi dell'art. 1 del R.D. 3267/23, riportati in catasto al foglio \_\_\_\_\_, particella/e \_\_\_\_\_, estesa/e catastalmente ha \_\_\_\_\_, di cui ha/mq. \_\_\_\_\_, interessati da intervento,

**DICHIARA**

- Che, le opere progettate, non ricadono in aree a rischio idrogeologico e a rischio frana ( R1, R2, R3, R4) inserite nel Piano Stralcio per l'Assetto Idrogeologico della Regione Calabria, per come di evince dalle allegate tavole del medesimo PAI;
- Che, la realizzazione delle opere progettate, è compatibile rispetto alle disposizioni recate D. Lgs. 22 gennaio 2004 n. 42 "Codice dei beni culturali e del paesaggio";
- Che, la realizzazione delle opere progettate, è compatibile rispetto all'assetto idrogeomorfologico dell'area interessata da intervento;
- Che, le modalità di esecuzione dei lavori, per come previste in progetto, sono idonee ad evitare che per effetto delle forme di utilizzazione i terreni sottoposti a vincolo idrogeologico possano con danno pubblico subire la loro denudazione, perdere la loro stabilità o provocare il perturbamento del regime delle acque;
- Che, lo smaltimento delle acque superficiali e/o profonde sarà realizzato in condizioni di assoluta sicurezza;
- Che, i volumi dei movimenti di terreno di scavi e riporti, necessari per la realizzazione delle opere costruttive previste in progetto, sono pari a m<sup>3</sup> \_\_\_\_\_;
- Che, eventuali accumulazioni temporanee di materiale di scavo derivante dalla realizzazione delle opere di progetto se non diversamente utilizzato sarà stoccato in aree prive di vegetazione, rispettando distanze di assoluta sicurezza da incisioni fluviali, orli di terrazzi, cigli di distacco e dai confini di aree instabili, in dissesto o in erosione;
- Che, la gestione del materiale di scavo in eccedenza, senza pericolo per la salute dell'uomo e senza recare pregiudizio all'ambiente, sarà uniformata a quanto disposto, a riguardo, dalla vigente Disciplina in tema utilizzazione delle terre e rocce di scavo.

DATA .....

PROGETTISTA E DIRETTORE DEI LAVORI





|   |   |                               |
|---|---|-------------------------------|
|  | Regione Calabria<br>Dipartimento 6<br>Agricoltura Foreste Forestazione<br>Gestione<br>Vincolo Idrogeologico e Forestale | Spazio riservato all' ufficio |
|   |   |                               |

|  |  |  |  |
|--|--|--|--|
| <input type="checkbox"/> BONIFICO BANCARIO :                           |  | Codice <b>B01</b> Codice <b>B02</b>            |  |
| INTERSTATO A <b>REGIONE CALABRIA</b>                                   |  | MUTAMENTO DESTINAZIONE D'USO                   |  |
| CODICE IBAN <b>IT78M0306704599000000099009</b>                         |  | DEI TERRENI SOTTOPOSTI A VINCOLO IDROGEOLOGICO |  |
| <input type="checkbox"/> VERSAMENTO SUL C/C POSTALE N. <b>11047883</b> |  | REGIONE CALABRIA                               |  |
| INTERSTATO A <b>REGIONE CALABRIA - ENTRATE DIVERSE</b>                 |  | DIPARTIMENTO 6                                 |  |
|  |  | AGRICOLTURA FORESTE E FORESTAZIONE             |  |
| di cui € per diritti di segreteria                                     |  | AREA TERRITORIALE                              |  |
| di cui € per diritti di istruttoria                                    |  | VIA N.   |  |
|  |  | CAP CITTÀ [ ]                                  |  |

|  |
|--|
| <b>ISTANZA AUTORIZZAZIONE<br/>MUTAMENTO DI DESTINAZIONE D'USO DEI TERRENI SOTTOPOSTI A VINCOLO IDROGEOLOGICO</b> |
|--|

|                          |                   |  |
|--------------------------|-------------------|--|
| <input type="checkbox"/> | Codice <b>B01</b> | FINALIZZATO ALLA TRASFORMAZIONE DEI BOSCHI<br>ATTUATA CON LA REALIZZAZIONE DI OPERE PUBBLICHE E DI PUBBLICA UTILITÀ<br>( ai sensi art. 14 comma 1, lettera a. e comma 2 delle PMPF art. 4, comma 11 L.R. n. 45/2012 - art. 21 R.D. 1126/26 ) |
| <input type="checkbox"/> | Codice <b>B02</b> | FINALIZZATO ALLA TRASFORMAZIONE DEI TERRENI<br>SALDI VINCOLATI IN TERRENI SOGGETTI A PERIODICA LAVORAZIONE<br>( ai sensi art. 14 comma 2 delle PMPF e art. 21 R.D. 1126/26 )   |

*7el La sottoscritto/a*

|                     |                  |
|---------------------|------------------|
| COGNOME             | NOME             |
| DATA DI NASCITA     | LUOGO DI NASCITA |
| COMUNE RESIDENZA    | CAP - PROVINCIA  |
| VIA /PIAZZA         | NUMERO CIVICO    |
| RECAPITI TELEFONICI | CELLULARE        |
| FAX                 | E-MAIL           |
| CODICE FISCALE      |                  |

In qualità di

|  |  |
|--|--|
| <input type="checkbox"/> PROPRIETARIO<br><input type="checkbox"/> USUFRUTTUARIO<br><input type="checkbox"/> AFFITTUARIO<br><input type="checkbox"/> SOGGETTO DELEGATO<br><input type="checkbox"/> RAPPRESENTANTE DI ENTE O SOCIETÀ<br><input type="checkbox"/> ALTRO | compilare la sezione a)<br>compilare la sezione b) |
|--|--|

Sezione a) ■ SOGGETTO DELEGATO DA

|                     |                  |
|---------------------|------------------|
| COGNOME             | NOME             |
| DATA DI NASCITA     | LUOGO DI NASCITA |
| COMUNE RESIDENZA    | CAP - PROVINCIA  |
| VIA /PIAZZA         | NUMERO CIVICO    |
| RECAPITI TELEFONICI | CELLULARE        |
| FAX                 | E-MAIL           |
| CODICE FISCALE      |                  |



# RICADENTE NELLA PERIMETRAZIONE DI

|   |   |  |
|---|---|--|
| <input type="checkbox"/> Parco Nazionale del Pollino  | <input type="checkbox"/> Parco Nazionale della Sila | <input type="checkbox"/> Parco Nazionale dell'Aspromonte |
| <input type="checkbox"/> Parco Naturale Regionale delle Serre   | <input type="checkbox"/> Riserva Naturale Orientata | <input type="checkbox"/> Riserva Naturale Regionale      |
| <input type="checkbox"/> Siti comunitari afferenti alla rete " Natura 2000 ": SIC, ZPS, SIR, SIN [ specificare denominazione e codice ] |   |  |
| <input type="checkbox"/> Altro  |   |  |

**ASSETTO GEOMORFOLOGICO PAI** ☐ aree a rischio R4 e delle aree in frana ad esse associate; ☐ aree a rischio R3 e delle aree in frana ad esse associate; ☐ aree a rischio R2, R1 e delle aree in frana ad esse associate;

**ASSETTO IDRAULICO PAI** ☐ aree a rischio di inondazione R4; ☐ aree a rischio di inondazione R3; ☐ aree a rischio d'inondazione R2, R1; ☐ aree d'attenzione per pericolo d'inondazione; ☐ aree con pericolo di erosione costiera.

## Dichiara

**DI** essere consapevole che le dichiarazioni contenute, incluse quelle agli allegati progettuali, sono rese ai sensi degli Artt. 46 e 47 del D.P.R. n. 445/2000;

**DI** essere consapevole delle responsabilità penali a cui può andare incontro, ai sensi dell'art. 76 del D.P.R. 445/2000, qualora rilasci dichiarazioni mendaci, formi atti falsi o ne faccia uso;

**DI** essere a conoscenza delle sanzioni amministrative e penali previste dalla normativa vigente in caso di violazione degli obblighi assunti;

**DI** aver effettuato ai competenti uffici della Regione Calabria il versamento delle somme per Diritti di Segreteria e per Diritti d' Istruttoria, secondo quanto previsto dall'Allegato " E " Tariffario Vincolo Idrogeologico delle PMPF;

**DI** avere corredato la presente istanza di autorizzazione della documentazione e degli elaborati progettuali di cui all'Allegato: ☐ B.01.1 ☐ B.02.2;

☐ **CHE**, l'area interessata da intervento è stata percorsa da incendio, per come risulta da Certificato del Catasto degli Incendi esibito in atti, rilasciato dal Comune interessato;

☐ **CHE**, l'area interessata da intervento non è soggetta al vincolo inibitorio di cui all'art. 10 della Legge 353/2000 Legge quadro nazionale per la prevenzione degli incendi;

☐ **CHE**, sui terreni interessati da intervento, rinsaldati e rimboschiti per motivi di pubblica utilità, vige il vincolo inibitorio di cui all'art. 54 del R.D. 3267/23;

☐ **CHE**, gli interventi previsti in progetto non sono in contrasto con le disposizioni recate dal D. Lgs. 22 gennaio 2004 n. 42: "Codice dei beni culturali e del paesaggio, ai sensi dell'articolo 10 della legge 6 luglio 2002, n. 137";

☐ **CHE**, l'area interessata da intervento ☐ non è soggetta ☐ è soggetta al vincolo di cui al D. Lgs. 22 gennaio 2004 n. 42: "Codice dei beni culturali e del paesaggio, ai sensi dell'articolo 10 della legge 6 luglio 2002, n. 137";

**CHE**, qualora gli interventi andrebbero a ricadere in tutto o in parte o che comunque, pur ricadendo all'esterno del perimetro di siti "Natura 2000 ": [ SIC, ZPS, SIR, SIN ] Direttiva 92/43/CEE « Habitat » e Direttiva « Uccelli », possono avere effetti sulla integrità ecosistemica degli stessi, osserverà e farà osservare la Disciplina di applicazione della Valutazione di Incidenza recata dal Regolamento Regionale della Procedura di Valutazione di Incidenza 6 novembre 2009 n. 16, approvato con la D.G.R. n. 749/09;

**CHE**, qualora gli interventi andrebbero a ricadere in tutto o in parte nella giurisdizione di Parco Nazionale, Parco Regionale, Riserva Naturale Statale, Riserva Naturale Regionale osserverà e farà rispettare la Disciplina di tutela, il Regime autorizzativo e i Divieti vigenti nel territorio delle medesime aree protette, secondo i rispettivi D.P.R. e/o D.M istitutivi delle stesse;

**CHE**, le modalità di esecuzione degli interventi sono indicate negli allegati elaborati progettuali, redatti dal tecnico incaricato di seguito specificato;

|                     |                  |  |
|---------------------|------------------|--|
| COGNOME             | NOME             |  |
| DATA DI NASCITA     | LUOGO DI NASCITA |  |
| COMUNE RESIDENZA    | CAP - PROVINCIA  |  |
| VIA /PIAZZA         | NUMERO CIVICO    |  |
| RECAPITI TELEFONICI | CELLULARE        |  |
| FAX                 | E-MAIL           |  |
| ISCRITTO AL N.      | ALBO ORDINE      |  |



# COMUNE DI BELVEDERE MARITTIMO

## (Provincia di Cosenza)

### Ufficio Tecnico - 3° Servizio - Urbanistica

Via M. Mistorni, 1 - 87021 Belvedere M. mo (CS)  
tel. 0985/8874123/120 - Fax 0985/8874109  
pec: belvederemarittimo.cs.utc@pec.it - mail: belvedereurbanistica@virgilio.it

Prot. gen. N° 9503

Rif. prot. gen. N° 9419

spett.le Soprintendenza per i Beni Ambientali  
e per il Paesaggio  
Piazza Valdesi n° 13  
87100 Cosenza  
pec [mbac-sabap-csl@mailcert.beniculturali.it](mailto:mbac-sabap-csl@mailcert.beniculturali.it)  
e.p.c. Sig. Simone ZILIO "Soc. IDROLAO s.r.l."  
pec: [idrolao@pec.it](mailto:idrolao@pec.it)

**Oggetto:** Procedimento per la realizzazione di una mini centrale idroelettrica denominata "VASCA SAN NICOLA" sita in Comune di Belvedere Marittimo (CS), completa della linea di connessione alla rete elettrica. Indizione Conferenza dei Servizi – Richiesta Integrazioni – Riferimento Pec datata 30.06.2017 - prot. n° 8617 -

In risposta alla nota in oggetto specificata e considerate le giuste osservazioni in essa riportate, con la presente si comunica che da una ulteriore verifica degli atti a corredo della pratica per la realizzazione della "mini centrale idroelettrica denominata "VASCA SAN NICOLA" sita in Comune di Belvedere Marittimo (CS) - località San Nicola, completa della linea di connessione alla rete elettrica, le aree e gli interventi programmati, non rientrano in ambito territoriale sottoposte alle disposizioni del D. lgs 42/2004.

E' fatto obbligo alla soc. IDROLAO s.r.l. far pervenire anche a questo Ufficio la documentazione prevista dal Q.T.R.P. - art. 15 comma 4 lett. c.

Si forniscono, ai sensi dell'art. 8 della legge 241/1990 e s.m.i., le seguenti precisazioni:

Amministrazione Competente per il procedimento amministrativo: **Comune di Belvedere M.mo;**

Oggetto del procedimento: **Procedura art. 14 - L.R. n° 19/2002 e s.mi.**

Responsabile del Procedimento: **geom. Giacomo AMENDOLA - tel. N° 0985/8874120/123;**

Ufficio presso il quale si può prendere visione degli atti: **3° Servizio - Urbanistica ;**

Belvedere Marittimo li, 03.07.2017



Il Responsabile del Servizio

Geom. Antonio LEO

Da "mbac sabap-cs" <mbac-sabap-cs@mailcert.beniculturali.it>

A "belvederemarittimo.cs.utc@pec.it" <belvederemarittimo.cs.utc@pec.it>, "idrolao@pec.it" <idrolao@pec.it>, "sabap-cs.scalea@beniculturali.it" <sabap-cs.scalea@beniculturali.it>

Data venerdì 30 giugno 2017 - 11:33

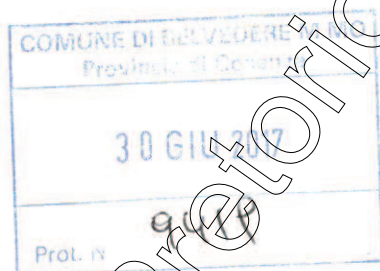
---

**belvedere M.mo Mini centrale denominata Vasca San Nicola**

---

**Allegato(i)**

Belvedere M. Mini centrale Vasca S. Nicola.pdf (2196 Kb)







*Ministero dei beni e delle attività culturali e del turismo*  
DIREZIONE GENERALE ARCHEOLOGIA BELLE ARTI E PAESAGGIO  
SOPRINTENDENZA ARCHEOLOGIA BELLE ARTI E PAESAGGIO  
PER LE PROVINCE DI CATANZARO COSENZA E CROTONE  
- COSENZA -

MIBACT-SABAP-CS  
SABAP-CS  
0008617 30/06/2017  
Cl. 04.04.19/8.4

All' Amministrazione Comunale di  
Belvedere Marittimo (CS)  
Ufficio Tecnico - 3° Servizio Urbanistica  
Responsabile del Procedimento geom.  
Giacomo AMENDOLA  
[belvederemarittimo.cs.utc@pec.it](mailto:belvederemarittimo.cs.utc@pec.it)

Allegati: n.

Rif. Foglio n. del

**OGGETTO:** BELVEDERE MARITTIMO (CS) . Procedimento per la realizzazione di una mini centrale idroelettrica denominata "VASCA SAN NICOLA" sita in Comune di Belvedere Marittimo (CS), completa della linea di connessione alla rete elettrica.  
Indizione Conferenza di servizi ex art. 14, c.2, legge n.241/1990 – Forma semplificata modalità asincrona) D.lgs 30 giugno 2016 n. 127).  
**Richiesta integrazioni.**

e, p.c. Al Sig. Simone ZILIO "Soc. IDROLAO s.r.l."  
[idrolao@pec.it](mailto:idrolao@pec.it)

All'Ufficio SABAP Alto Tirreno Cosentino  
[sabap-cs.scalea@beniculturali.it](mailto:sabap-cs.scalea@beniculturali.it)

Con riferimento alla Conferenza in oggetto, indetta da Codesta Amministrazione per il giorno 30/06/2017, questa Soprintendenza, esaminata la documentazione inviata su supporto informatico (CD) dal Sig. Simone Zilio in qualità di Amministratore unico della Società IDROLAO S.r.l., con lettera pervenuta il 19/06/2017, a seguito della richiesta formulata dalla Scrivente con nota n. 0007799 di protocollo del 15/06/2017, ha rilevato che, al punto 2.3 della relazione tecnica illustrativa viene espressamente riportato che "L'area sulla quale insiste l'opera non risulta soggetta a vincoli del tipo paesaggistico". Inoltre, nella relazione ambientale viene descritta la realizzazione di un corpo di fabbrica di altezza pari a mt.10, 50, di cui non si trova riscontro nella documentazione grafica prodotta.

Pertanto, dal punto di vista paesaggistico, al fine di poter effettuare le valutazioni di competenza si rende necessario quale essenziale presupposto, che venga chiarita da parte di codesta Amministrazione procedente la situazione vincolistica in atto mediante attestazione sui vincoli tutori di cui al D. Lgs, n. 42/2004, gravanti sulle aree in esame con riporto degli stessi su cartografia leggibile, nonché eventuali elaborati grafici relativi al fabbricato di cui sopra.



Ministero  
dei beni e delle  
attività culturali  
e del turismo





**Ministero dei beni e delle attività culturali e del turismo**  
**DIREZIONE GENERALE ARCHEOLOGIA BELLE ARTI E PAESAGGIO**  
**SOPRINTENDENZA ARCHEOLOGIA BELLE ARTI E PAESAGGIO**  
**PER LE PROVINCE DI CATANZARO COSENZA E CROTONE**  
**- COSENZA -**

Qualora le aree e gli interventi programmati rientrassero in ambito territoriale sottoposte alle disposizioni del citato D.lgs. 42/2004, si richiede di integrare la documentazione inviata con quanto appresso indicato:

- relazione paesaggistica espressamente prevista dal D.P.C.M. 12/12/2005 da redarre nei modi e per come previsto nell'allegato dello stesso D.P.C.M., comprensiva di un esaustivo rilievo fotografico delle aree interessate dall'intervento e della relativa foto modellazione realistica, da realizzare con gli stessi punti di ripresa utilizzati nel rilievo fotografico richiesto;
- relazione tecnica afferente i materiali, le opere di finitura esterna e delle relative coloriture che si intendono utilizzare;
- inoltre, trattandosi di intervento da realizzare su manufatti ed opere già esistenti, si richiede una dichiarazione di conformità delle stesse sotto il profilo paesaggistico.

Per quanto attiene invece gli aspetti archeologici,

atteso che

- dai dati archeologici a disposizione di questo ufficio risulta evidente come l'occupazione del territorio comunale di Belvedere M.mo (Cs) avvenga senza alcuna soluzione di continuità dall'età del Bronzo Medio fino a quella medioevale;
- sebbene non siano note a questo ufficio segnalazioni relative a rinvenimenti passati effettuati nell'area interessata dai lavori, questa Soprintendenza non ha condotto ricerche nel territorio in oggetto e, per tale motivazione, non è dunque possibile escludere un rischio archeologico nella suddetta area; in particolare si evince che tale zona è prossima ad aree con rischio archeologico (Petrosa e Castromurro) in quanto *aree di dispersione di frammenti ceramici di età imperiale romana*;
- il Quadro Territoriale Regionale Paesaggistico della Regione Calabria adottato dal Consiglio Regionale con D.C.R. n. 300 del 22 Aprile 2013 e pubblicato sul Supplemento Straordinario n. 4 (Vol. I e II) del 15.6.2013 al BURC n. 11 dell'1.6.2013 e approvato in via definitiva con delibera del 3.08.2016 dal Consiglio Regionale e pubblicato nel BURC n. 84 del 5 agosto 2016, nell'allegato Tomo IV (art. 15 comma 4 lettera c), in riferimento agli impianti di produzione di energia elettrica da fonti rinnovabili, recita: *"in caso di realizzazione di impianti da fonti rinnovabili in zone non sottoposte a vincolo né mai indagate...gli interessati si faranno carico nell'ambito della progettazione di porre in essere attività di indagine archeologica preliminari"*;

per le ragioni sopra richiamate si richiede che sia trasmesso il documento relativo alla verifica preventiva dell'interesse archeologico, ai sensi dell'art. 15 comma 4 lettera c del sopra citato QTRP.

Detta verifica dovrà attenersi a quanto disposto nei punti 1, 2 e 3 dell'art. 15 comma 4 lettera c del sopra citato QTRP e dovrà tener conto di tutte le aree in cui è previsto movimento di terreno, in particolare: per la costruzione dell'edificio interrato "Vasca di San Nicola"; le opere idrauliche per l'alimentazione della turbina; la realizzazione della linea di connessione alla rete MT Enel; i manufatti di sezionamento e intercettazione nella rete a monte e tutte quelle interessate dalle opere civili connesse (viabilità, etc.) all'impianto della centrale idroelettrica.



Ministero  
dei beni e delle  
attività culturali  
e del turismo



*Ministero dei beni e delle attività culturali e del turismo*  
**DIREZIONE GENERALE ARCHEOLOGIA BELLE ARTI E PAESAGGIO**  
**SOPRINTENDENZA ARCHEOLOGIA BELLE ARTI E PAESAGGIO**  
**PER LE PROVINCE DI CATANZARO COSENZA E CROTONE**  
**- COSENZA -**

Le attività prescritte, a carico della committenza, saranno effettuate da personale archeologo in possesso di adeguata formazione e qualificazione nel campo della ricerca archeologica (specializzazione o dottorato di ricerca) o di comprovata esperienza, ferma restando la Direzione Scientifica della Soprintendenza scrivente.

Sulla scorta di quanto emerso dalla verifica preventiva dell'interesse archeologico questa Soprintendenza potrà disporre anche l'esecuzione di scavi con metodo stratigrafico come indicato nell'art. 15 comma 4 lettera c punto 4 del sopracitato articolo del QTRP.

Pertanto questa Soprintendenza sospende il parere in attesa della documentazione richiesta.

Il funzionario archeologo  
Dott. Simone MARINO

Il Responsabile del Procedimento  
Funz. Rest. Rocco SOLA

Visto

Il Responsabile Area VI  
Arch. Mariano BIANCHI

IL SOPRINTENDENTE  
Dott. Mario PAGANO  
ARCHITETTO  
MARIANO BIANCHI



Ministero  
dei beni e delle  
attività culturali  
e del turismo



Da "idrolao" <idrolao@pec.it>

A "belvederemarittimo.cs.utc@pec.it" <belvederemarittimo.cs.utc@pec.it>

Data giovedì 6 luglio 2017 - 14:22

**Progetto per la realizzazione mini centrale idroelettrica "Vasca San Nicola"**

---

Vedasi comunicazione in allegato.  
Cordiali Saluti.

IDROLAO SRL

---

**Allegato(i)**

Comunicazione Idrolao 06 07 2017.pdf (473 Kb)

www.Albopretorionline.it 07107117

Spett.le

**Comune di Belvedere Marittimo**

Ufficio Tecnico – 3° Servizio - Urbanistica

Via M. Mistorni, 1

87021 Belvedere Marittimo (CS)

Alla c.a. del Geom Antonio Leo

**Oggetto:** procedimento per la realizzazione di una mini centrale idroelettrica denominata "Vasca San Nicola".

**Conferenza dei Servizi prot. gen. n° 8106 del 08 06 2017.**

Il sottoscritto Simone Zilio nato ad Bassano del Grappa (VI) il 27/07/1973 in qualità di amministratore unico della società Idrolao S.r.l. con sede legale in viale Aldo Moro 176, rocca di Neto (KR), consapevole che chiunque rilascia dichiarazioni mendaci è punito ai sensi del codice penale e delle leggi speciali in materia, ai sensi e per gli effetti dell'art. 76 D.P.R. n. 445/2000 con riferimento alla conferenza dei servizi di cui all' oggetto

**dichiara**

che stiamo procedendo alla predisposizione della documentazione richiesta:

- dalla Soprintendenza Archeologia Belle Arti e Paesaggio per le provincie di Catanzaro, Cosenza e Crotone con comunicazione di richiesta integrazioni prot 8617 del 30/06/17;
- dal Dipartimento 2 Presidenza U.O.A. Foreste, Forestazione, Difesa del suolo con comunicazione di richiesta integrazioni prot. 0215393 del 29/05/17;

e che non appena pronta tutta la documentazione verrà inoltrata agli stessi per il rilascio del relativo nulla osta.

Cordiali Saluti.

Rocca di Neto, li 06 07 2017

**IDROLAO SRL**

L' Amministratore Unico

Simone Zilio