

Crema, li 05/12/2013  
Offerta n° 634 / 646

Spettabile  
COMUNE di Crema

**Costituzione sportello telematico unificato sovra comunale per la gestione dell'edilizia privata (SUE) con estensione del sistema informativo geografico per la gestione del Piano di Governo del Territorio (PGT) e per la produzione automatica del Certificato di Destinazione Urbanistica (CDU) del Comune di Crema (CR).**

#### **Premessa**

Attualmente il Comune di Crema utilizza il Software Civilia per l'ufficio tecnico, il canone di manutenzione dell'applicativo è di 4.200€/anno.

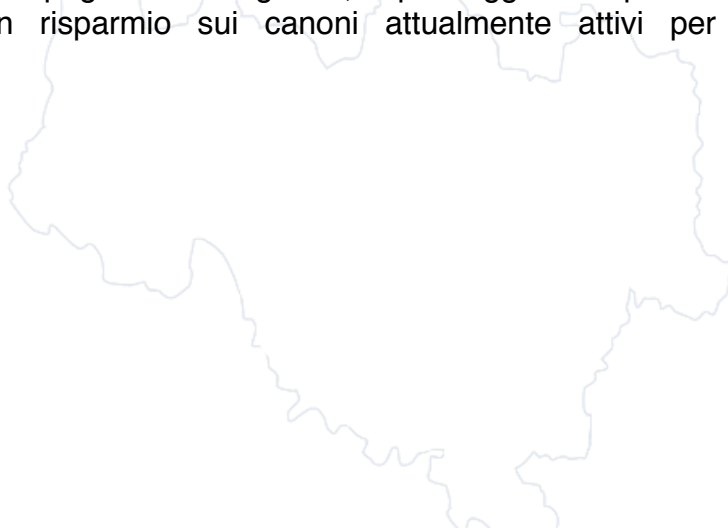
Il software non è compatibile con il sistema operativo Windows 7, l'ultima versione che supporta tale applicazione è Windows Xp.

Microsoft dall' 8 Aprile 2014 non supporterà più il sistema operativo XP.

Dalla premessa sopra esposta ne deriva che il Comune di Crema dovrà valutare la migrazione ad un nuovo applicativo. In seguito all'incontro tenutosi presso i vostri uffici con Redondi e Chiloire si è discusso della possibilità di formulare una proposta che prevedesse la fornitura di un nuovo software ad un prezzo vantaggioso in modo da considerare la proposta come compensazione ai minor servizi che il comune ritiene di aver ricevuto con la convenzione del SIT.

Durante la presentazione delle potenzialità che il software riesce ad offrire è emerso l'interesse di estendere il progetto con l'inclusione del modulo CDU che prevede la redazione del CDU con metodo informatizzato.

Riportiamo di seguito un prospetto economico riassuntivo dei costi relativi alle offerte che vengono presentate in dettaglio nelle pagine che seguono, il passaggio alle procedure descritte comporta ovviamente un risparmio sui canoni attualmente attivi per la manutenzione del vecchio software.



## PROSPETTO RIASSUNTIVO COSTI

	ANNO 2014	ANNO 2015	ANNO 2016
<b>Fornitura software SUE</b>	€ 8.550,00*	€ 0	€ 0
Formazione	€ 1.680,00*	€ 0	€ 0
Porting dati	€ 2.400,00*	€ 0	€ 0
Canoni annui	€ 1.710,00	€ 1.710,00	€ 1.710,00
<b>Totali annuali</b>	<b>€ 14.340,00</b>	<b>€ 1.700,00</b>	<b>€ 1.700,00</b>
<b>TOTALE</b>			<b>€ 17.760,00</b>
<b>Proposta triennale 2014/2016</b>	<b>€ 5.920,00</b>	<b>€ 5.920,00</b>	<b>€ 5.920,00</b>

\* Il costo totale della Fornitura sw comprensiva di formazione e porting dati era pari a 21.000€ i prezzi esposti sono scontati in considerazione dell'accordo.

	ANNO 2014	ANNO 2015	ANNO 2016
<b>Piano di Governo del Territorio (PGT), Certificato di Destinazione Urbanistica (CDU)</b>	€ 9.648,00		
Formazione	€ 660,00		
Canoni annui		€ 1.728,00	€ 1.728,00
<b>Totali annuali</b>	<b>€ 10.308,00</b>	<b>€ 1.728,00</b>	<b>€ 1.728,00</b>
<b>TOTALE</b>			<b>€ 13.764,00</b>
<b>Proposta triennale 2014/2016</b>	<b>€ 4.588,00</b>	<b>€ 4.588,00</b>	<b>€ 4.588,00</b>

Riportiamo di seguito le due proposte relative allo SUE con il software di gestione (offerta 634) e al CDU (offerta 646), per ridurre il carico dei costi abbiamo spalmato i pagamento nell'arco di tre anni contrattuali.

Restando a disposizione per eventuali chiarimenti porgiamo distinti saluti.

**Il Direttore Generale**

Ing. Giovanni Soffiantini

Crema, li 05/12/2013  
Offerta n° 634

Spettabile  
COMUNE di CREMA

## **Costituzione sportello telematico unificato sovra comunale per la gestione dell'edilizia privata (SUE)**

### **INTRODUZIONE**

Come da accordi intercorsi, si trasmette la proposta per la fornitura di quanto in oggetto, così come dettagliato all'interno dell'offerta economica in allegato, di cui al medesimo protocollo.

### **Contesto di riferimento**

Il Decreto Legge del 22 giugno 2012, n. 83 ha cambiato radicalmente la modalità di gestione delle istanze edilizie nei Comuni e ha dato una spinta decisa verso la loro presentazione telematica. La legge prevede, infatti, l'individuazione di criteri per l'invio esclusivamente telematico anche delle pratiche relative all'edilizia non produttiva.

Entro il 12 febbraio 2013 i Comuni avrebbero dovuto rendere operativo lo sportello unico per l'edilizia che diviene l'unico interlocutore per cittadini, professionisti e imprese. Il legislatore sta quindi operando per arrivare rapidamente alla presentazione telematica delle istanze edilizie, analogamente a quanto già fatto per le attività produttive.

Lo sportello telematico consente già la presentazione telematica con piena validità giuridica di tutte le istanze relative all'edilizia privata e alle attività produttive.

### **Obiettivo**

L'obiettivo del presente progetto è quello di aumentare l'efficienza e l'efficacia delle attività di gestione dell'edilizia privata da parte dei Comuni del territorio e nel contempo di consentire ai cittadini, ai professionisti e alle imprese di presentare le pratiche completamente in digitale, assolvendo online ogni adempimento richiesto dal Comune.

Per conseguire l'obiettivo sopra espresso, si provvederà a costituire le funzionalità di front office centralizzate per la gestione della trasmissione online delle pratiche e per la consultazione delle informazioni del procedimento, e le funzionalità di back office per la gestione della pratica da parte dell'ufficio edilizia del Comune.

### **PROPOSTA TECNICA**

Nei paragrafi in seguito riportati sono indicate le attività che saranno svolte all'interno della presente proposta.

## Costituzione funzionalità di front office

Si provvederà a costituire le funzionalità di front office per la trasmissione online della pratiche di edilizia privata e per la consultazione delle informazioni relative al procedimento, così come indicato nei paragrafi in seguito riportati.

### Attivazione GeoPortale

Le funzionalità di front office saranno garantite dalla componente GeoPortale, che è già stata fornita nell'ambito della costituzione del portale dello sportello unico attività produttive associato. Il GeoPortale è l'applicativo dell'ambiente GloboGIS che permette di condividere informazioni di tipo geografico tra i settori di un'organizzazione e tra questa e gli utenti esterni.

### Attivazione sportello telematico

Sarà fornita n. 1 licenza d'uso a tempo illimitato dell'applicazione sportello telematico abilitato alla gestione dell'edilizia privata, che si configura come estensione del GeoPortale.

Attraverso la fornitura di tale licenza, all'interno del portale dello sportello unico attività produttive associato saranno abilitati anche tutti i procedimenti dell'edilizia privata.

L'estensione Sportello telematico, oltre a consentire di presentare online la modulistica dell'ente, permette di gestire la firma elettronica o digitale dei moduli, l'inserimento degli allegati richiesti e l'invio telematico dell'istanza agli uffici competenti.

### Attivazione pagamenti online

La licenza d'uso a tempo illimitato dell'applicazione Pagamenti online, che si configura come estensione del GeoPortale, è già stata fornita nell'ambito della costituzione del portale dello sportello unico attività produttive associato.

Le modalità tecniche ed organizzative con le quali saranno gestiti i pagamenti online delle istanze di edilizia privata saranno analoghe a quelle adottate per la gestione delle istanze produttive.

L'estensione Pagamenti online consente di pagare, attraverso sistemi di remote banking, gli importi relativi alle pratiche edilizie.

## Costituzione funzionalità di back office

Si provvederà a costituire le funzionalità di back office per la gestione della pratica da parte dell'ufficio edilizia del Comune.

Saranno fornite fino a n. 3 licenze d'uso a tempo illimitato del sistema informativo geografico Solo1, abilitate alla gestione dell'edilizia privata.

Nell'ambito della fornitura di tali licenze, analogamente a quanto fatto per la gestione delle attività produttive, si provvederà a personalizzare per ogni Comune aderente il layout comunicativo (intestazione, loghi e riferimenti istituzionali) dei report presenti all'interno dell'applicativo Solo1.

Qualora all'interno del Comune fossero attualmente in uso sistemi informativi diversi per la gestione dell'edilizia privata e dovessero emergere nel corso del progetto eventuali richieste di porting all'interno dell'applicativo Solo1 della banche dati gestite (banca dati alfanumerica, documenti e report), si provvederà di volta in volta ad effettuare un'analisi tecnica ed una stima economica per l'esecuzione di tali attività specifiche.

## Formazione, supporto e affiancamento

Saranno erogate tutte le attività di formazione, supporto e affiancamento necessarie per l'installazione, la configurazione e l'entrata a regime delle componenti.

Le attività saranno condotte in stretto contatto con i tecnici dell'ente e dei Comuni coinvolti, attraverso l'organizzazione di incontri strutturati in forma seminariale.

Si prevede l'erogazione di n° 12 sessioni di mezza giornata lavorativa l'una di formazione, supporto e affiancamento presso un'aula adeguatamente attrezzata che sarà messa a disposizione da parte del Comune di Crema.

Per ogni dettaglio relativo ai corsi di formazione e alle relative modalità di organizzazione, si rimanda all'indirizzo Internet <http://www.globogis.it/formazione>.

### Installazione e configurazione

Le funzionalità di front office saranno installate presso CED esterno. Le funzionalità di back office saranno installate presso il Comune. Sarà cura del Comune coordinare, d'intesa con Consorzio.IT, il calendario di tali installazioni e le modalità di effettuazione (on site, oppure in remoto).

## LICENZE SOFTWARE

Il presente contratto si applica agli applicativi software geografici prodotti dalla GLOBO srl e dalla ESRI Inc.

### Licenze software GLOBO srl

I prodotti GLOBO sono sviluppati e distribuiti dalla GLOBO srl che ne detiene anche i diritti d'autore e di proprietà intellettuale. I prodotti sono installati con abilitazione su disco fisso.

Per ogni dettaglio tecnico si rimanda alle schede prodotto in allegato, oppure all'indirizzo Internet <http://www.globogis.it/prodotti>.

Per ogni dettaglio relativo al contratto di licenza d'uso del software, si rimanda all'indirizzo Internet <http://www.globogis.it/licenza>, che con l'accettazione della presente proposta il cliente dichiara di aver letto.

### Licenze software ESRI Inc.

I prodotti ESRI sono sviluppati e distribuiti dalla ESRI Inc. che ne detiene anche i diritti d'autore e di proprietà intellettuale. ESRI Italia è licenziataria e "Official ESRI Distributor" per l'Italia dei programmi, prodotti, servizi, nomi, marchi e segni distintivi di titolarità e proprietà di ESRI Inc.

Per ogni dettaglio tecnico si rimanda alle schede prodotto presenti all'indirizzo Internet <http://www.esriitalia.it>.

Per i requisiti tecnici hardware si rimanda all'indirizzo Internet <http://support.esri.com>, nella sezione "Software System Requirements" di ciascun software.

## CONTRATTO DI MANUTENZIONE

Conformemente al sistema di qualità aziendale adottato, sui prodotti distribuiti dalla società GLOBO srl e dalla società ESRI Italia spa sarà attivato un contratto di manutenzione, sulla base delle caratteristiche indicate nei paragrafi in seguito riportati.

### Benefici

Il contratto di manutenzione proposto è basato su una serie di servizi specialistici post vendita che garantiscono che il sistema sia sempre aggiornato ed efficiente, al fine di salvaguardare e valorizzare l'investimento nel tempo.

In particolare, il contratto di manutenzione garantisce agli utenti che il software acquistato sia sempre idoneo a soddisfare le proprie esigenze, rimanendo allineato allo stato dell'arte della

tecnologia disponibile, beneficiando delle nuove evoluzioni e delle nuove funzionalità sviluppate, assicurando la continuità di funzionamento.

## Servizi inclusi

Il contratto di manutenzione comprende i servizi di aggiornamento, di assistenza, di formazione continua e di aggiornamento dei contenuti.

### Servizio di aggiornamento

Il servizio di aggiornamento software comprende il rilascio di nuove versioni, l'eliminazione di eventuali difetti o malfunzionamenti riscontrati, gli adeguamenti ad eventuali mutamenti normativi non strutturali.

Le nuove versioni dei software sono trasmesse direttamente dalla GLOBO srl all'atto di sottoscrizione del contratto di manutenzione, mentre le versioni successive possono essere richieste direttamente all'azienda. Pertanto, si invitano gli utenti a contattare periodicamente il settore commerciale per verificare lo stato di aggiornamento delle proprie installazioni.

### Servizio di assistenza

Il servizio di assistenza gestisce (telefonicamente, oppure in teleassistenza) le problematiche relative all'utilizzo delle procedure realizzate.

Il servizio di assistenza è erogato in normale orario di ufficio: dalle ore 08:30 alle ore 12:30 e dalle ore 14:00 alle ore 18:00.

### Servizio di formazione continua

Tutti gli utenti che sottoscrivono il contratto di manutenzione hanno diritto a partecipare ai numerosi corsi gratuiti di formazione continua che la GLOBO srl organizza presso la propria sede. Pertanto, si invitano gli utenti a verificare periodicamente all'indirizzo Internet [www.globogis.it](http://www.globogis.it) l'elenco dei corsi gratuiti disponibili.

All'interno di tali corsi sono illustrate le nuove funzionalità delle ultime versioni disponibili degli applicativi con la possibilità per i partecipanti di richiedere specifici approfondimenti.

### Servizio di aggiornamento dei contenuti

Sulle applicazioni di sportello telematico realizzate dalla GLOBO srl sarà attivato un contratto di aggiornamento dei contenuti, che prevede il rilascio automatico di tutte le nuove versioni delle guide dei procedimenti, dei riferimenti normativi, dei moduli telematici e dei relativi allegati.

## Modalità di accesso ai servizi

Per richiedere supporto tecnico, si invita a consultare la sezione "Richiesta di supporto tecnico" all'indirizzo Internet [www.globogis.it/supporto](http://www.globogis.it/supporto).

Per maggiori informazioni sul contratto di manutenzione, si invita a consultare la sezione "Contratto di manutenzione" all'indirizzo Internet [www.globogis.it/manutenzione](http://www.globogis.it/manutenzione).

## Durata

Il contratto di manutenzione delle componenti software indicate all'interno del presente progetto avrà validità fino al 31/12/2016.

## Contratto di hosting

### Servizi inclusi

L'hosting è erogato all'interno del centro di elaborazione dati della GLOBO srl, collocato presso la sede dell'azienda e strutturato secondo i massimi standard di sicurezza, affidabilità e continuità. Per maggiori informazioni sul contratto di hosting, si invita a consultare la sezione "Contratto di hosting" all'indirizzo Internet [www.globogis.it/hosting](http://www.globogis.it/hosting).

### Durata

Il contratto di hosting delle componenti software indicate all'interno del presente progetto avrà validità fino al 31/12/2016.

## TEMPI

Le attività illustrate all'interno del presente progetto saranno concluse entro n. 4 mesi dal momento di ricevimento dell'incarico.

## Condizioni economiche

Le condizioni economiche per la fornitura di quanto proposto sono riportate nel prospetto economico allegato alla presente proposta, della quale costituisce parte integrante.

### CONDIZIONI GENERALI:

*I.V.A.: 22% a Vostro carico*



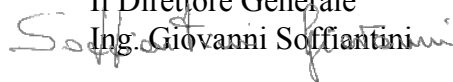
*PAGAMENTO: Rimessa Diretta*

*VALIDITA' OFFERTA: fino al 31/12/2013*

Restando a disposizione per eventuali chiarimenti porgiamo distinti saluti.

Il Direttore Generale

Ing. Giovanni Soffiantini





Destinazione merce

Spett.le  
COMUNE DI CREMA

Piazza Duomo, 25  
26013 Crema  
IT ITALIA

CR

Partita IVA 00111540191 Cod. fisc. 91035680197  
Tel. 0373/8941 Fax 0373/894325

**Offerta n.**

634

Data 27.11.2013

Divisa **EUR**

Pag 1 di 1

**CONDIZIONI DI FORNITURA**

**Validità Offerta: 30 giorni dalla presente**

Consegna: **in data da concordare**

Fatturazione: **a fornitura avvenuta**

Resa:

Pagamento: **RIMESSA DIRETTA**

Note: Costituzione sportello telematico unificato sovra comunale per la gestione dell'edilizia privata (SUE)

**DETTAGLIO OFFERTA**

Codice	Descrizione	U.M.	Quantità	Prezzo	Sconti	Importo
B.SW	Progetto SUE comprensivo di fornitura licenza software	NR	1,00	8.550,00		8.550,00
Corso	Formazione n.3 giornate		3,00	560,00		1.680,00
Attivit`Sis	Porting dati	NR	1,00	2.400,00		2.400,00
S.CANONE	Canone annuale di manutenzione triennale (2014/2016)	NR	3,00	1.710,00		5.130,00

Totale imponibile

**17.760,00**

Totale IVA

**3.907,20**

**Totale**

**21.667,20**

Siamo a Vs. disposizione per ogni chiarimento o delucidazione necessitates ed in attesa di un cortese cenno in merito porgiamo distinti saluti.

CONSORZIO.IT S.R.L.

Il Direttore generale

**X** Ing. Giovanni Soffiantini

Crema, li 05/12/2013  
Offerta n° 646

Spettabile  
COMUNE di Crema

**Oggetto: Estensione del sistema informativo geografico per la gestione del Piano di Governo del Territorio (PGT) e per la produzione automatica del Certificato di Destinazione Urbanistica (CDU) del Comune di Crema (CR).**

## INTRODUZIONE

Come da accordi intercorsi, si trasmette la proposta per la fornitura di quanto in oggetto, così come dettagliato all'interno dell'offerta economica in allegato, di cui al medesimo protocollo.

## proposta tecnica

Nei paragrafi seguenti sono indicate le attività che saranno eseguite all'interno della presente proposta.

### Fornitura licenze software

Saranno fornite ed installate n° 3 licenze d'uso (contemporanee) a tempo illimitato dell'applicativo UrbanPlanner, per la gestione del Piano di Governo del Territorio (PGT) e per la produzione automatica del Certificato di Destinazione Urbanistica (CDU).

### Elaborazione banche dati e formazione

In relazione alle banche dati del Piano di Governo del Territorio (PGT), saranno effettuate le seguenti attività:

- organizzazione delle tavole relative al Documento di Piano in formato shape file con la strutturazione dei livelli informativi (tale attività prevede la definizione dei poligoni relativi ai diversi azzonamenti) necessari per la generazione di una certificazione standard;
- controllo e verifica di correttezza topologica delle banche dati digitali;
- correzione eventuali incongruenze riscontrate (chiusura poligoni, sovrapposizione linee, etc.);
- vestizione grafica dei livelli informativi;
- integrazione tra la componente geografica e l'apparato normativo di piano;
- collaudo.

Le banche dati prodotte come sopra indicato saranno caricate all'interno dell'applicativo UrbanPlanner.

## Formazione

Sarà erogata n° 1 giornata di formazione specialistica per l'utilizzo del sistema informativo geografico costituito. Tali giornate potranno essere erogate anche in sessioni di mezza giornata lavorativa.

Per ogni dettaglio relativo ai corsi di formazione disponibili e alle relative modalità di organizzazione, si rimanda all'indirizzo Internet <http://www.globogis.it/formazione>.

## LICENZE SOFTWARE

Il presente contratto si applica agli applicativi software geografici prodotti dalla GLOBO srl e dalla ESRI Inc.

### Licenze software GLOBO srl

I prodotti GLOBO sono sviluppati e distribuiti dalla GLOBO srl che ne detiene anche i diritti d'autore e di proprietà intellettuale. I prodotti sono installati con abilitazione su disco fisso.

Per ogni dettaglio tecnico si rimanda alle schede prodotto in allegato, oppure all'indirizzo Internet <http://www.globogis.it/prodotti>.

Per ogni dettaglio relativo al contratto di licenza d'uso del software, si rimanda all'indirizzo Internet <http://www.globogis.it/licenza>, che con l'accettazione della presente proposta il cliente dichiara di aver letto.

### Licenze software ESRI Inc.

I prodotti ESRI sono sviluppati e distribuiti dalla ESRI Inc. che ne detiene anche i diritti d'autore e di proprietà intellettuale. ESRI Italia è licenziataria e "Official ESRI Distributor" per l'Italia dei programmi, prodotti, servizi, nomi, marchi e segni distintivi di titolarità e proprietà di ESRI Inc.

Per ogni dettaglio tecnico si rimanda alle schede prodotto presenti all'indirizzo Internet <http://www.esriitalia.it>.

Per i requisiti tecnici hardware si rimanda all'indirizzo Internet <http://support.esri.com>, nella sezione "Software System Requirements" di ciascun software.

## CONTRATTO DI MANUTENZIONE

Conformemente al sistema di qualità aziendale adottato, sui prodotti distribuiti dalla società GLOBO srl e dalla società ESRI Italia spa sarà attivato un contratto di manutenzione, sulla base delle caratteristiche indicate nei paragrafi in seguito riportati.

### Benefici

Il contratto di manutenzione proposto è basato su una serie di servizi specialistici post vendita che garantiscono che il sistema sia sempre aggiornato ed efficiente, al fine di salvaguardare e valorizzare l'investimento nel tempo.

In particolare, il contratto di manutenzione garantisce agli utenti che il software acquistato sia sempre idoneo a soddisfare le proprie esigenze, rimanendo allineato allo stato dell'arte della tecnologia disponibile, beneficiando delle nuove evoluzioni e delle nuove funzionalità sviluppate, assicurando la continuità di funzionamento.

## Servizi inclusi

Il contratto di manutenzione comprende i servizi di aggiornamento, di assistenza, di formazione continua e di aggiornamento dei contenuti.

### Servizio di aggiornamento

Il servizio di aggiornamento software comprende il rilascio di nuove versioni, l'eliminazione di eventuali difetti o malfunzionamenti riscontrati, gli adeguamenti ad eventuali mutamenti normativi non strutturali.

Le nuove versioni dei software sono trasmesse direttamente dalla GLOBO srl all'atto di sottoscrizione del contratto di manutenzione, mentre le versioni successive possono essere richieste direttamente all'azienda. Pertanto, si invitano gli utenti a contattare periodicamente il settore commerciale per verificare lo stato di aggiornamento delle proprie installazioni.

Il supporto tecnico della GLOBO srl è a disposizione, nell'ambito del servizio di assistenza di cui al paragrafo 0, per fornire il supporto necessario all'installazione delle nuove versioni rilasciate.

### Servizio di assistenza

Il servizio di assistenza gestisce (telefonicamente, oppure in teleassistenza) le problematiche relative all'utilizzo delle procedure realizzate.

Il servizio di assistenza è erogato in normale orario di ufficio: dalle ore 08:30 alle ore 12:30 e dalle ore 14:00 alle ore 18:00.

### Servizio di formazione continua

Tutti gli utenti che sottoscrivono il contratto di manutenzione hanno diritto a partecipare ai numerosi corsi gratuiti di formazione continua che la GLOBO srl organizza presso la propria sede. Pertanto, si invitano gli utenti a verificare periodicamente all'indirizzo Internet [www.globogis.it](http://www.globogis.it) l'elenco dei corsi gratuiti disponibili.

All'interno di tali corsi sono illustrate le nuove funzionalità delle ultime versioni disponibili degli applicativi con la possibilità per i partecipanti di richiedere specifici approfondimenti.

### Servizio di aggiornamento dei contenuti

Sulle applicazioni di sportello telematico realizzate dalla GLOBO srl sarà attivato un contratto di aggiornamento dei contenuti, che prevede il rilascio automatico di tutte le nuove versioni delle guide dei procedimenti, dei riferimenti normativi, dei moduli telematici e dei relativi allegati.

## Modalità di accesso ai servizi

Per richiedere supporto tecnico, si invita a consultare la sezione "Richiesta di supporto tecnico" all'indirizzo Internet [www.globogis.it/supporto](http://www.globogis.it/supporto).

Per maggiori informazioni sul contratto di manutenzione, si invita a consultare la sezione "Contratto di manutenzione" all'indirizzo Internet [www.globogis.it/manutenzione](http://www.globogis.it/manutenzione).

## Durata

Il contratto delle componenti software indicate all'interno del presente progetto avrà validità fino al 31/12/2016.

## TEMPI

Le attività proposte saranno concluse entro n° 2 mesi dal momento dell'ordine, mentre l'eventuale erogazione del corso di formazione sarà pianificata in base alle specifiche esigenze del cliente.

## Condizioni economiche

Le condizioni economiche per la fornitura di quanto proposto sono riportate nel prospetto economico allegato alla presente proposta, della quale costituisce parte integrante.

### CONDIZIONI GENERALI:

*I.V.A.: 22% a Vostro carico*

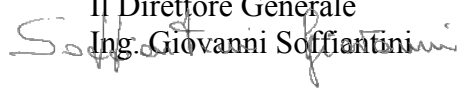
*PAGAMENTO: Rimessa Diretta*

*VALIDITA' OFFERTA: fino al 31/12/2013*

Restando a disposizione per eventuali chiarimenti porgiamo distinti saluti.

Il Direttore Generale

Ing. Giovanni Soffiantini



Destinazione merce

Spett.le  
COMUNE DI CREMA

Piazza Duomo, 25  
26013 Crema  
IT ITALIA

CR

Partita IVA 00111540191 Cod. fisc. 91035680197  
Tel. 0373/8941 Fax 0373/894325

**Offerta n.**

646

Data 03.12.2013

Divisa **EUR**

Pag 1 di 1

**CONDIZIONI DI FORNITURA**

**Validità Offerta:**

Consegna:

Fatturazione:

Resa:

Pagamento: **RIMESSA DIRETTA**

Note: Estensione del sistema informativo geografico per la gestione del Piano di Governo del Territorio (PGT) e per la produzione automatica del Certificato di Destinazione Urbanistica (CDU) del Comune di Crema (CR).

**DETTAGLIO OFFERTA**

Codice	Descrizione	U.M.	Quantità	Prezzo	Sconti	Importo
	Realizzazione progetto		1,00	4.588,00		4.588,00
	Canone manutenzione anno 2015		1,00	4.588,00		4.588,00
	Canone manutenzione anno 2016		1,00	4.588,00		4.588,00

Totale imponibile

**13.764,00**

Totale IVA

**3.028,08**

**Totale**

**16.792,08**

Siamo a Vs. disposizione per ogni chiarimento o delucidazione necessitatesse ed in attesa di un cortese cenno in merito porgiamo distinti saluti.

CONSORZIO.IT S.R.L.

Il Direttore generale

X Ing. Giovanni Soffiantini

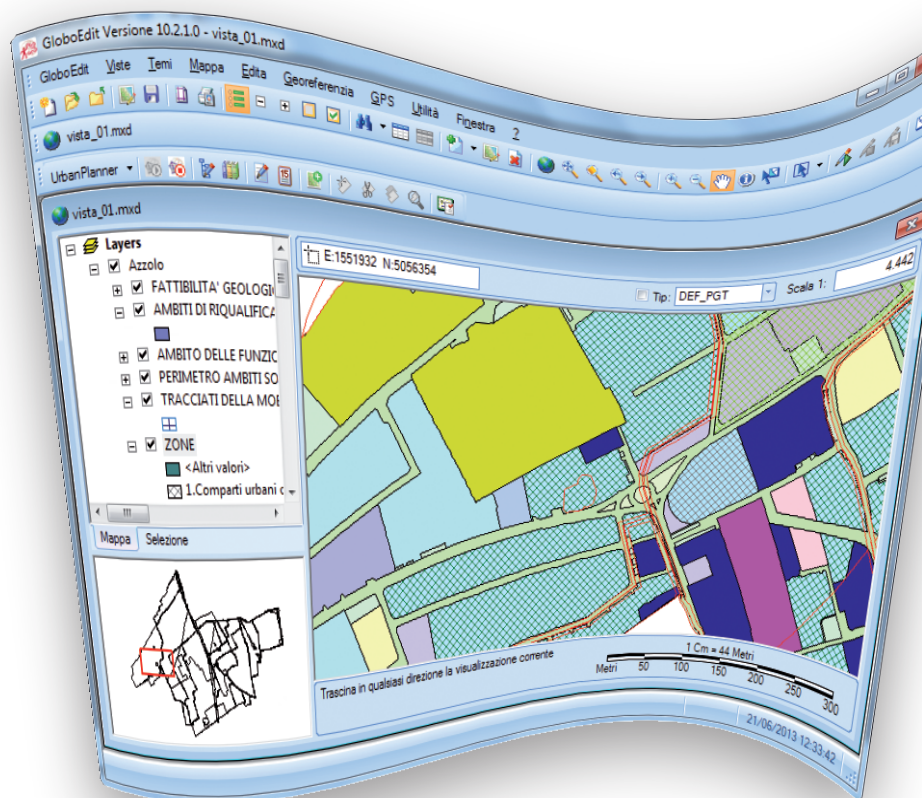


**UrbanPlanner™ è l'applicativo dell'ambiente GloboGIS, attivabile come estensione sia di ESRI ArcGIS desktop sia di GLOBEdit™, per la gestione dei processi di pianificazione territoriale.**

L'applicativo, completamente in italiano, presenta un'interfaccia semplice e intuitiva che consente la massima facilità d'uso.

## PRINCIPALI FUNZIONALITÀ

- » Possibilità di classificare in modo flessibile, ma rigoroso, un numero arbitrario di elaborati cartografici, organizzati in gruppi tematici e livelli informativi.
- » Possibilità di definire la classificazione degli oggetti geografici all'interno di ciascun livello informativo, associando alla classificazione le relative disposizioni normative.
- » Supporto in modo semplice e immediato dell'iter di adozione e di approvazione delle varianti.
- » Gestione di tipo storicizzato della documentazione di pianificazione, siano essi elaborati cartografici o disposizioni normative.
- » Possibilità, grazie alla gestione storicizzata, di eseguire interrogazioni e certificazioni sulla situazione vigente e sulla situazione prevista dalle varianti in corso a qualsiasi data storica successiva all'impianto.
- » Possibilità di interrogare il piano, di creare il certificato urbanistico relativo alle entità selezionate e di ottenere gli estratti delle NTA e della eventuale documentazione definita.
- » Funzioni per la definizione di un'ampia gamma di report contenenti le istruzioni per la creazione del certificato urbanistico.

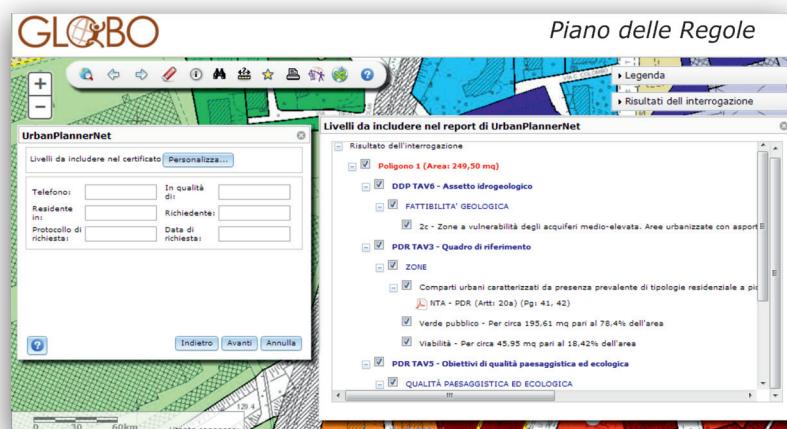




**UrbanPlanner™** mette a disposizione una funzione di interrogazione geografica, documentale e normativa degli elaborati di piano che consiste nella verifica di quali entità siano presenti in un'area definita dall'utente. È possibile operare in integrazione con la banca dati catastale e toponomastica, cosa che consente di selezionare le entità sulla base di identificativi catastali e di indirizzi.

L'interrogazione del piano è funzionale alla creazione del certificato urbanistico. Le istruzioni per la sua creazione sono contenute in report definibili dall'utente, sulla cui base vengono generati dei modelli di documento compilati automaticamente al momento della creazione del certificato. È possibile salvare il risultato della compilazione su file in formato doc o docx. Tramite l'interrogazione è possibile anche ottenere gli estratti delle norme tecniche e della eventuale documentazione associata, che vengono compilati automaticamente generando file in formato rtf o pdf personalizzabili.

Le funzionalità di **UrbanPlanner™** sono disponibili anche in architettura Web.



**UrbanPlannerNet™** consente l'interrogazione dei dati gestiti, rendendo disponibili tutte le funzionalità di consultazione della versione client all'interno di un comune browser (Internet Explorer, Chrome, Mozilla, etc).

**UrbanPlannerNet™** è basato su tecnologia Webservices, che consente di integrare le funzionalità di UrbanPlanner™ in applicazioni custom. Le funzionalità di Web mapping sono fornite dalla componente GFMapelet™.

<b>LINGUAGGI DI SVILUPPO</b>	Microsoft VB.NET per la componente client server Microsoft .NET Framework per la componente Web
<b>DATABASE SUPPORTATI</b>	MSAccess, SQL Server / SQL Express, Oracle
<b>COMPONENTI CARTOGRAFICI</b>	ESRI ArcMap/ArcEngine 9.3/10.X
<b>ARCHIVIAZIONE GEOMETRIE</b>	ESRI shapefile, ESRI ArcSDE, Personal Geodatabase, File Geodatabase
<b>SISTEMI OPERATIVI CERTIFICATI</b>	Microsoft Windows XP, Windows Vista, Windows 7, Windows 8
<b>REQUISITI HARDWARE MINIMI</b>	Personal computer con processore dual core 2 GB di RAM o superiore Risoluzione monitor 1024x768